

# ส่วนที่ ๑

## สภาพทั่วไปและข้อมูลพื้นฐาน

ตามที่องค์การบริหารส่วนตำบลปึกเตียน ได้ทำยุทธศาสตร์การพัฒนาเพื่อใช้เป็นแนวทางหรือทิศทางในการจัดทำแผนพัฒนาท้องถิ่นปี ซึ่งในส่วนของยุทธศาสตร์ได้กำหนดวิสัยทัศน์ ของตำบลปึกเตียน ดังนี้ ตำบลปึกเตียนเป็นชุมชนน่าอยู่ ประชาชนมีคุณภาพชีวิตที่ดี มีแหล่งผลิตพืชผลทางการเกษตรที่ปลอดภัยจากสารพิษ มีการบริหารจัดการตามหลักธรรมาภิบาล และคงไว้ซึ่งประเพณีท้องถิ่น วิสัยทัศน์ดังกล่าวเป็นแนวทางหลักที่จะนำไปสู่ พันธกิจ และจุดมุ่งหมายเพื่อการพัฒนาของตำบลปึกเตียน ซึ่งเป็นข้อมูลพื้นฐานเบื้องต้น นำสู่หลักการในการทำโครงการบรรจุในแผนพัฒนาท้องถิ่น ๔ ปี เป็นการแปลงยุทธศาสตร์การพัฒนาไปสู่การปฏิบัติ โดยมีหลักคิดที่ว่า ภายใต้ยุทธศาสตร์การพัฒนาหนึ่ง จะมีแนวทางการพัฒนาได้มากกว่าหนึ่งแนวทางและภายใต้แนวทางเดียวกัน จะมีโครงการ/กิจกรรมที่จะต้องนำมาดำเนินการ เพื่อให้บรรลุตามวัตถุประสงค์และเป้าหมายที่ต้องการในแต่ละยุทธศาสตร์การพัฒนา ซึ่งจะมีผลต่อวัตถุประสงค์เป้าหมาย จุดมุ่งหมายการพัฒนายั่งยืน และนำไปสู่หัวใจของวิสัยทัศน์ได้ในที่สุด

นอกจากนี้ แผนพัฒนาท้องถิ่น ๔ ปี เป็นแผนที่มีความสัมพันธ์ใกล้ชิดกับงบประมาณรายจ่ายประจำปีกล่าวคือ องค์การบริหารส่วนตำบลใช้การวางแผนพัฒนาเป็นเครื่องมือในการจัดทำงบประมาณรายจ่ายประจำปี ไปจัดทำงบประมาณเพื่อให้กระบวนการจัดทำงบประมาณเป็นไปด้วยความรอบคอบ และผ่านกระบวนการมีส่วนร่วมของประชาชน

### ๑.๑ ลักษณะของแผนพัฒนาสี่ปี องค์การบริหารส่วนตำบลปึกเตียน (พ.ศ.๒๕๖๑-๒๕๖๔)

แผนพัฒนาท้องถิ่นปี ที่องค์การบริหารส่วนตำบลปึกเตียน ใช้การจัดทำต่อไปต้องมีลักษณะต่างๆ แบบเปิดกว้าง ดังนี้

๑. เป็นเอกสารที่แสดงความสอดคล้องกับแผนยุทธศาสตร์การพัฒนา
๒. เป็นเอกสารที่แสดงแนวทางการพัฒนาและวัตถุประสงค์ของแนวทางการพัฒนาที่ชัดเจนและมีลักษณะเฉพาะเจาะจงที่ดำเนินการ
๓. เป็นเอกสารที่แสดงโครงการ/กิจกรรมการพัฒนาที่จะดำเนินการเป็นห้วงระยะเวลา ๔ ปี
๔. เป็นเอกสารที่แสดงความเชื่อมโยงระหว่างแผนยุทธศาสตร์พัฒนากับงบประมาณรายจ่ายประจำปี

ดังนั้น โครงการที่บรรจุไปในแผนพัฒนาท้องถิ่น ๔ ปี โดยเฉพาะในแผนประจำปีแรกของห้วงระยะเวลา ๔ ปี นั้น ควรมีสภาพความพร้อมอย่างน้อย ๒ ประการ คือ

๑. ความแน่นอนของกิจกรรมที่จะดำเนินการ โดยควรมีการประเมินถึงความเป็นไปได้ของกิจกรรมรวมทั้งผลประโยชน์สาธารณะที่จะได้รับจากโครงการ/กิจกรรม

๒. กิจกรรมที่อยู่ในแผนประจำปีแรกของห้วงระยะเวลา ๔ ปี ควรมีความพร้อมในเรื่องรูปแบบและรายละเอียดทางเทคนิคพอสมควร เพื่อให้สามารถกำหนดรายการในแผนพัฒนาที่จะไปใช้จัดทำงบประมาณรายจ่ายประจำปีได้ต่อไป

### ๑.๑ วัตถุประสงค์ของการจัดทำแผนพัฒนาสี่ปี (พ.ศ.๒๕๖๑-๒๕๖๔)

๑. เพื่อสร้างสรรคให้ตำบลปึกเตียน เป็นตำบลน่าอยู่อย่างยั่งยืน
๒. เพื่อให้เกิดการบริหารจัดการที่ดี ขององค์การบริหารส่วนตำบลปึกเตียน และส่งเสริมการมีส่วนร่วมของประชาชน

๓.มีการพัฒนาตำบลปึกเตียน ให้ครอบคลุมทุกด้าน ทั้งเรื่องการพัฒนาคน การพัฒนาเมือง การพัฒนาการบริหาร พัฒนาอาชีพ พัฒนาสังคม

๔.เพื่อยกระดับคุณภาพชีวิตประชาชนทุกคนในตำบลอย่างถ้วนหน้า และเท่าเทียมกัน

๕.เพื่อแก้ไขปัญหาต่างๆ ให้หมดไปจากตำบลปึกเตียน

**๑.๓ ขั้นตอนในการจัดทำแผนพัฒนาสี่ปี (พ.ศ.๒๕๖๑-๒๕๖๔)**

๑.การเตรียมการจัดทำแผน

๒.การคัดเลือกยุทธศาสตร์และแนวทางการพัฒนา

๓.การเก็บรวบรวมข้อมูลและการวิเคราะห์ข้อมูล

๔.การกำหนดวัตถุประสงค์ของแนวทางการพัฒนา

๕.การจัดทำร่างแผนพัฒนาท้องถิ่นสี่ปี

๖.การอนุมัติและประกาศใช้แผนพัฒนาท้องถิ่นสี่ปี

**๑.๔ ประโยชน์ของการจัดทำแผนพัฒนาสี่ปี (พ.ศ.๒๕๖๑-๒๕๖๔)**

ประโยชน์ของการจัดทำแผนพัฒนาท้องถิ่น ๔ ปี เป็นเครื่องมือที่จะช่วยให้องค์การบริหารส่วนตำบลปึกเตียน ได้พิจารณาอย่างรอบคอบ ได้เห็นถึงความเชื่อมโยงระหว่างแนวทางการดำเนินงานต่างๆ ที่อาจมีความเชื่อมโยงและส่งผล ทั้งในเชิงสนับสนุนและเป็นอุปสรรคต่อกัน เพื่อให้องค์การปกครองส่วนท้องถิ่นนำมาตัดสินใจ กำหนดแนวทางการดำเนินงาน และการใช้ทรัพยากรการบริหารของท้องถิ่นอย่างมีประสิทธิภาพ เพื่อให้เกิดประโยชน์สูงสุด โดยใช้ทรัพยากรการบริหารที่มีอยู่ ทั้งเรื่อง เงิน คน วัสดุ อุปกรณ์ การบริหารจัดการ เป็นตัวประสานในการดำเนินงานเพื่อให้บรรลุไปถึงแผนพัฒนาที่จะต้องจัดทำต่อไป

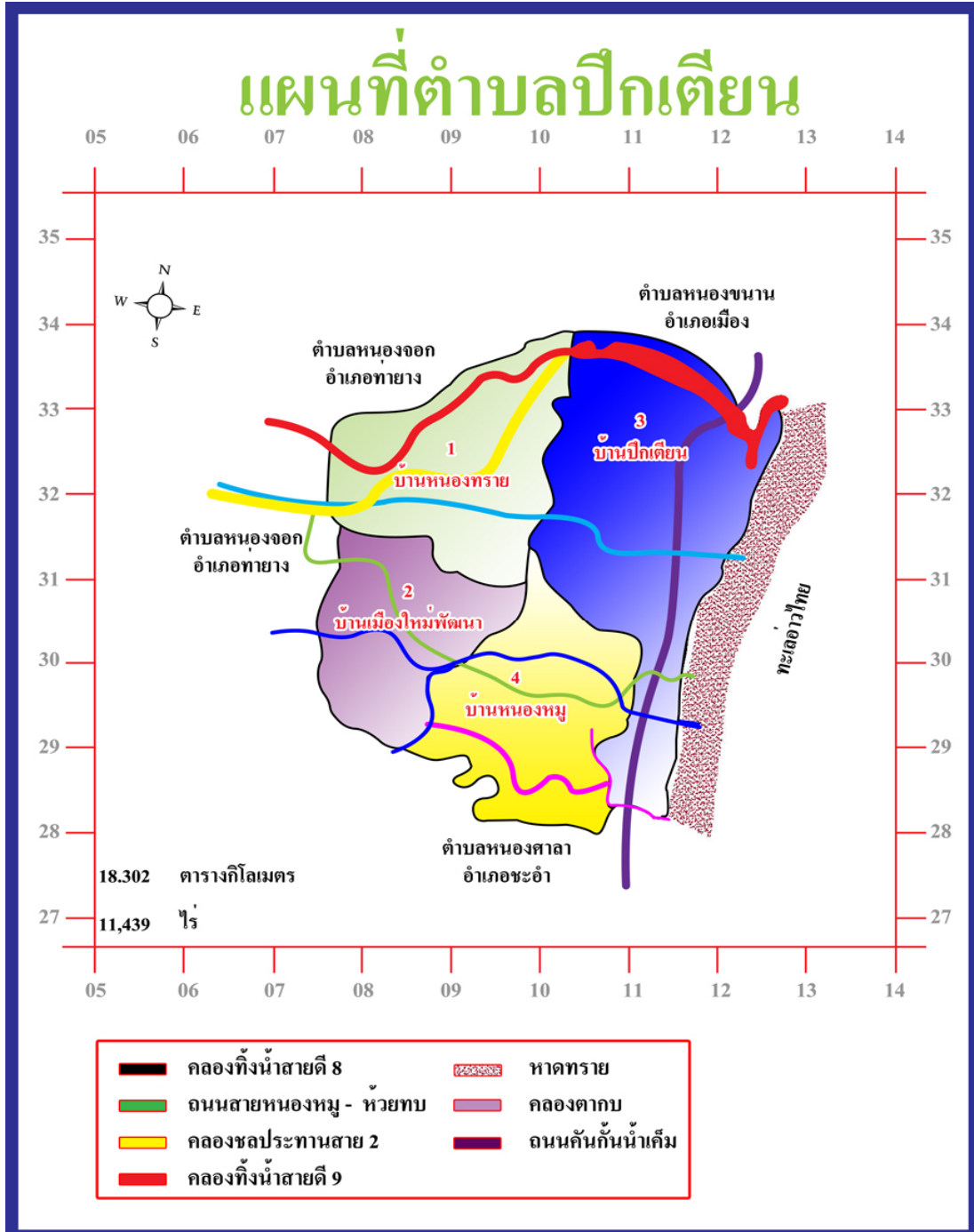
ตารางแสดงความสัมพันธ์ระหว่างขั้นตอนกิจกรรมและองค์กรหรือหน่วยงาน

ขั้นตอน	กิจกรรม	องค์กร/หน่วยงาน
๑. การเตรียมการวางแผน	<ul style="list-style-type: none"> <li>- เขียนโครงการขออนุมัติการจัดทำแผนฯ</li> <li>- ประชุมชี้แจงคณะผู้บริหารและส่วนราชการ</li> </ul>	<p>สำนักปลัด อบต. งานวิเคราะห์นโยบายและแผน</p>
๒. การคัดเลือกยุทธศาสตร์	<ul style="list-style-type: none"> <li>- สรุปรุยุทธศาสตร์และแนวทางการพัฒนาจากแผนยุทธศาสตร์การพัฒนาระยะ ๕ ปี (พ.ศ. ๒๕๖๑ – ๒๕๖๕) ข้อมูลที่เกี่ยวข้อง ปัญหาความต้องการ</li> <li>- คัดเลือกยุทธศาสตร์และแนวทางการพัฒนา</li> <li>- กำหนดโครงการ/กิจกรรม</li> </ul>	<p>คณะกรรมการสนับสนุนการจัดทำแผน ของ อบต. คณะกรรมการพัฒนาของ อบต. องค์กรเอกชนและหน่วยงานที่เกี่ยวข้อง</p>
๓. การเก็บรวบรวมข้อมูลและการวิเคราะห์ข้อมูล	<ul style="list-style-type: none"> <li>- การประเมินผลการพัฒนาที่ผ่านมา</li> <li>- การคัดเลือกยุทธศาสตร์การพัฒนา</li> <li>- การจัดลำดับความสำคัญของแนวทางการพัฒนา</li> <li>- การตัดสินใจเลือกแนวทางการพัฒนาในช่วง ๔ ปี (พ.ศ. ๒๕๖๑ -๒๕๖๕)</li> </ul>	<p>คณะกรรมการสนับสนุนการจัดทำแผนของ อบต. .....” .....</p>
๔. การกำหนดวัตถุประสงค์และการวิเคราะห์ข้อมูล	<ul style="list-style-type: none"> <li>- พิจารณาคัดเลือกวัตถุประสงค์จากแผนยุทธศาสตร์การพัฒนามาจัดทำเป็นวัตถุประสงค์ของแนวทางการพัฒนาในช่วง ๔ ปี</li> <li>- พิจารณา กำหนดโครงการ/กิจกรรมการพัฒนา</li> </ul>	<p>.....” .....</p> <p>.....” .....</p>
๕. การจัดทำรายละเอียดโครงการ/กิจกรรมพัฒนา	<ul style="list-style-type: none"> <li>- คัดเลือกโครงการ/กิจกรรมตามแผนยุทธศาสตร์การพัฒนาที่สอดคล้องกับแนวทางการพัฒนาในช่วงเวลาสี่ปี นำมาจัดทำรายละเอียดโครงการ/กิจกรรม ประจำปี พ.ศ. ๒๕๖๑ – ๒๕๖๔</li> </ul>	<p>.....” .....</p>
๖. การจัดทำร่างแผนพัฒนาสี่ปี(พ.ศ. ๒๕๖๑-๒๕๖๔)	<ul style="list-style-type: none"> <li>- จัดทำร่างแผนพัฒนาสี่ปี (พ.ศ. ๒๕๖๑ – ๒๕๖๔)</li> <li>- การจัดทำเวทีประชาคม เพื่อเสนอร่างแผนพัฒนาสี่ปี และรับฟังความคิดเห็น ข้อเสนอแนะและนำไปปรับปรุง เป็นแผนพัฒนาสี่ปีให้สมบูรณ์ต่อไป</li> </ul>	<p>.....” .....</p>
	<ul style="list-style-type: none"> <li>- เสนอร่างแผนพัฒนาสี่ปี (พ.ศ. ๒๕๖๑ - ๒๕๖๔) ที่ผ่านความเห็นชอบจากคณะกรรมการพัฒนาองค์การบริหารส่วนตำบล เพื่อพิจารณาให้ความเห็นชอบ</li> </ul>	<p>.....” .....</p>

<p>๗. การอนุมัติและประกาศใช้แผนพัฒนาสี่ปี (พ.ศ.๒๕๖๑ -๒๕๖๔)</p>	<ul style="list-style-type: none"><li>- เสนอร่างแผนพัฒนาท้องถิ่นปี (พ.ศ. ๒๕๖๑ -๒๕๖๔) ที่ผ่านความเห็นชอบจากคณะกรรมการพัฒนาองค์การบริหารส่วนตำบลต่อคณะกรรมการประสานแผนพัฒนาท้องถิ่นให้ความเห็นชอบ</li><li>- เสนอร่างแผนพัฒนาท้องถิ่นสี่ปี (พ.ศ.๒๕๖๑ -๒๕๖๔) ที่ผ่านความเห็นชอบจากคณะกรรมการประสานแผนพัฒนาท้องถิ่นเสนอขออนุมัติจาก สภาฯ</li><li>- นำร่างแผนพัฒนาท้องถิ่นสี่ปี (พ.ศ. ๒๕๖๑ -๒๕๖๔) ที่ผ่านความเห็นชอบจากสภาฯ แล้ว นายกองค้การ บริหารส่วนตำบลลงนามประกาศใช้และนำไปปฏิบัติ แจ้งสภาองค์การบริหารส่วนตำบล คณะกรรมการพัฒนาองค์การบริหารส่วนตำบล คณะกรรมการพัฒนาจังหวัด/อำเภอ คณะกรรมการประสานแผนพัฒนาท้องถิ่น และหน่วยงานที่เกี่ยวข้อง รวมทั้งประกาศให้ประชาชนได้รับทราบ</li></ul>	<p>คณะกรรมการพัฒนาองค์การบริหารส่วนตำบล นายกองค้การบริหารส่วนตำบล</p>
--	--	---

สภาพทั่วไปและข้อมูลพื้นฐานที่สำคัญขององค์กรปกครองส่วนท้องถิ่น

๑.สภาพทั่วไป และข้อมูลพื้นฐานขององค์การบริหารส่วนตำบลปึกเตียน



## ข้อมูลทั่วไปตำบลปึกเตียน

### ประวัติความเป็นมา

**ตำบลปึกเตียน** เดิมเป็นหมู่บ้านซึ่งอยู่ในเขตตำบลหนองจอก อำเภอท่ายาง จังหวัดเพชรบุรี ได้แยกออกจากตำบลหนองจอก และตั้งชื่อเป็นตำบลปึกเตียนในปี พ.ศ. ๒๕๒๕ ในจำนวน ๔ หมู่บ้านของตำบลปึกเตียน ต่อมา คำว่าปึกเตียนนั้น แต่เดิมเรียกว่า “หาดตะกาด” คือเป็นพื้นที่ ที่เป็นชายทะเล มีสภาพพื้นที่แห้งแล้ง เป็นที่โล่งไม่มีต้นไม้ขึ้น และมีชาวบ้านตั้งบ้านเรือนอาศัยอยู่เป็นกลุ่มเล็กๆซึ่งจากการที่ชาวบ้านตั้งบ้านเรือนในหาดตะกาด ซึ่งเป็นพื้นที่แห้งแล้ง และโล่งเตียน ชาวบ้านจึงเรียกว่าปึกเตียนติดปาก นี้เองจึงเป็นที่มาของชื่อ “ตำบลปึกเตียน” จากคำบอกเล่าของคนเก่าแก่ในพื้นที่ ทราบว่าบริเวณหมู่บ้านปึกเตียนมีพื้นที่บางส่วน ทำการเกษตรได้ จึงสามารถให้ชาวบ้านตำบลปึกเตียนมีชีวิตความเป็นอยู่แบบเกษตรกรรมแบบชนบท ตำบลปึกเตียนมีทั้งหมด ๔ หมู่บ้านและเป็นตำบลของอำเภอท่ายางที่มีพื้นที่ติดต่อกับอ่าวไทย ได้รับการยกฐานะเป็นองค์การบริหารส่วนตำบลปึกเตียน เมื่อวันที่ ๒๓ กุมภาพันธ์ ๒๕๔๐

#### ๑.๑ ที่ตั้ง

ทิศเหนือ	ติดต่อกับ	ต.หนองขนาน อ.เมือง จ.เพชรบุรี
ทิศใต้	ติดต่อกับ	ต.หนองศาลา อ.ชะอำ จ.เพชรบุรี
ทิศตะวันออก	ติดต่อกับ	อ่าวไทย
ทิศตะวันตก	ติดต่อกับ	ต.หนองจอก อ.ท่ายาง จ.เพชรบุรี

อยู่ห่างจากที่ว่าการอำเภอท่ายาง ๒๓ กิโลเมตร

#### ๑.๒ เนื้อที่

๑๑,๔๓๙ ไร่ (๑๘.๓๐๒ ตารางกิโลเมตร)

#### ๑.๓ ภูมิประเทศ แบ่งเป็น ๓ เขต

ลักษณะพื้นที่ของตำบลปึกเตียนเป็นที่ราบชายฝั่งทะเล พื้นที่บางส่วนได้รับอิทธิพลจากน้ำทะเลไม่เหมาะแก่การเพาะปลูก พื้นที่บางส่วนสามารถทำการเพาะปลูกได้

#### ๑.๔ จำนวนหมู่บ้าน ๔ หมู่บ้าน

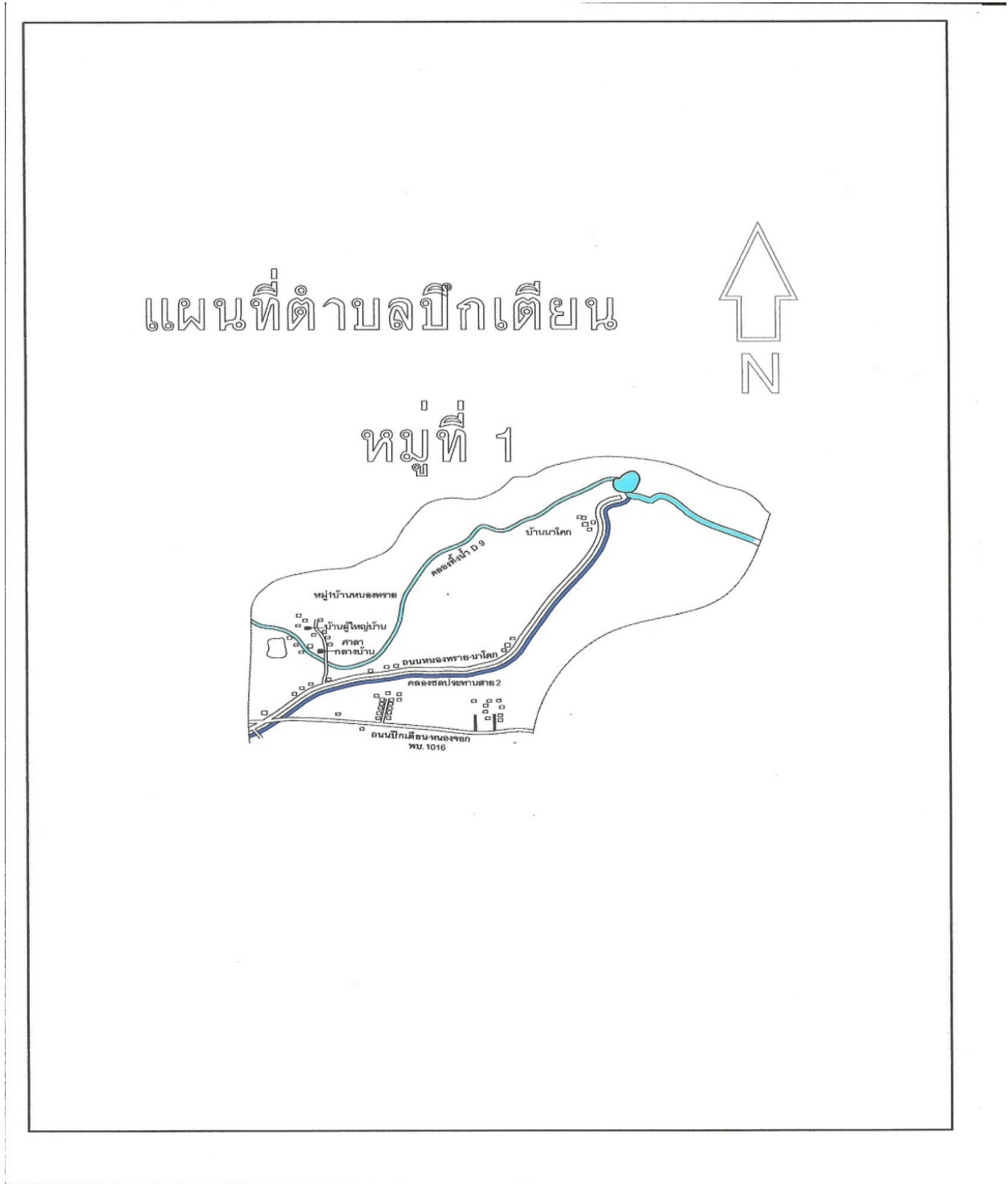
- จำนวนหมู่บ้านในเขต อบต.ปึกเตียน มี ๔ หมู่บ้าน ได้แก่

- หมู่ที่ ๑ บ้านหนองทราย
- หมู่ที่ ๒ บ้านเมืองใหม่พัฒนา
- หมู่ที่ ๓ บ้านปึกเตียน
- หมู่ที่ ๔ บ้านหนองหมู

### ประวัติศาสตร์ความเป็นมาชุมชนหมู่ที่ ๑

ประวัติความเป็นมาของหมู่ที่ ๑ บ้านหนองทราย จากการเล่าขานสืบต่อกันมาว่าหมู่บ้านนี้ เดิมเป็นหนองน้ำใหญ่อยู่ในหมู่บ้านและมีทรายเป็นจำนวนมาก จึงตั้งชื่อหมู่บ้านนี้ว่า หมู่บ้านหนองทราย

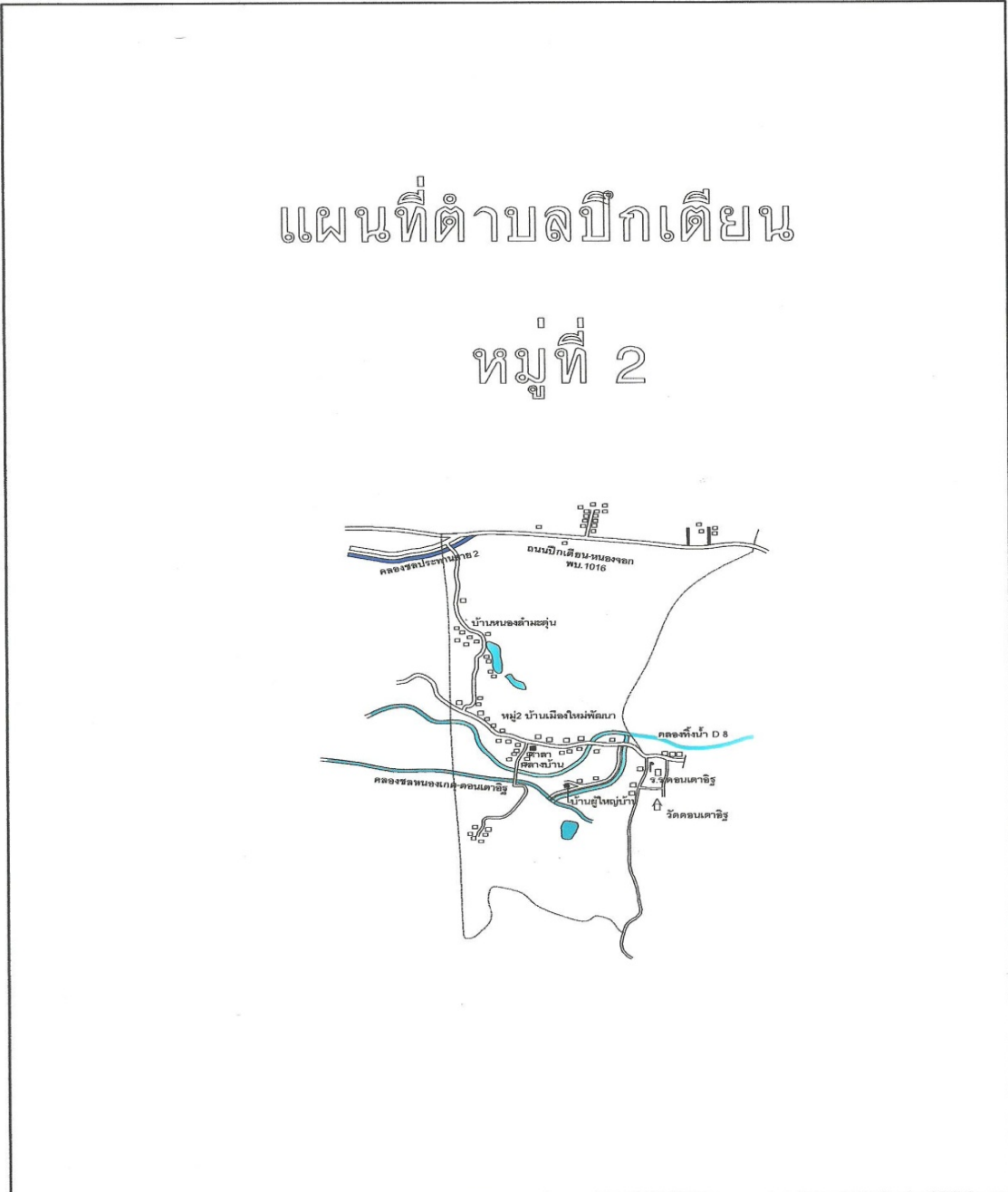
### แผนที่ชุมชนโดยสังเขป บ้านหนองทรายหมู่ที่ ๑



### ประวัติศาสตร์ความเป็นมาชุมชนหมู่ที่ ๒

ประวัติความเป็นมาของหมู่ที่ ๒ จากคำเล่าขานของชาวบ้าน ชาวบ้านได้เรียกหมู่บ้านนี้ว่า บ้านหนองคลี่ เนื่องจากมีเรือสำเภา ๑ ลำ แล่นมาจอดที่ หมู่ ๒ แล้วมาคลี่ใบที่หมู่ ๒ ทำให้ชาวบ้านเรียกกันติดปากว่า บ้านหนองคลี่ ต่อมาได้มาเปลี่ยนชื่อ มาเป็น “เมืองใหม่พัฒนา“

### แผนที่ชุมชนโดยสังเขป บ้านเมืองใหม่พัฒนา หมู่ที่ ๒



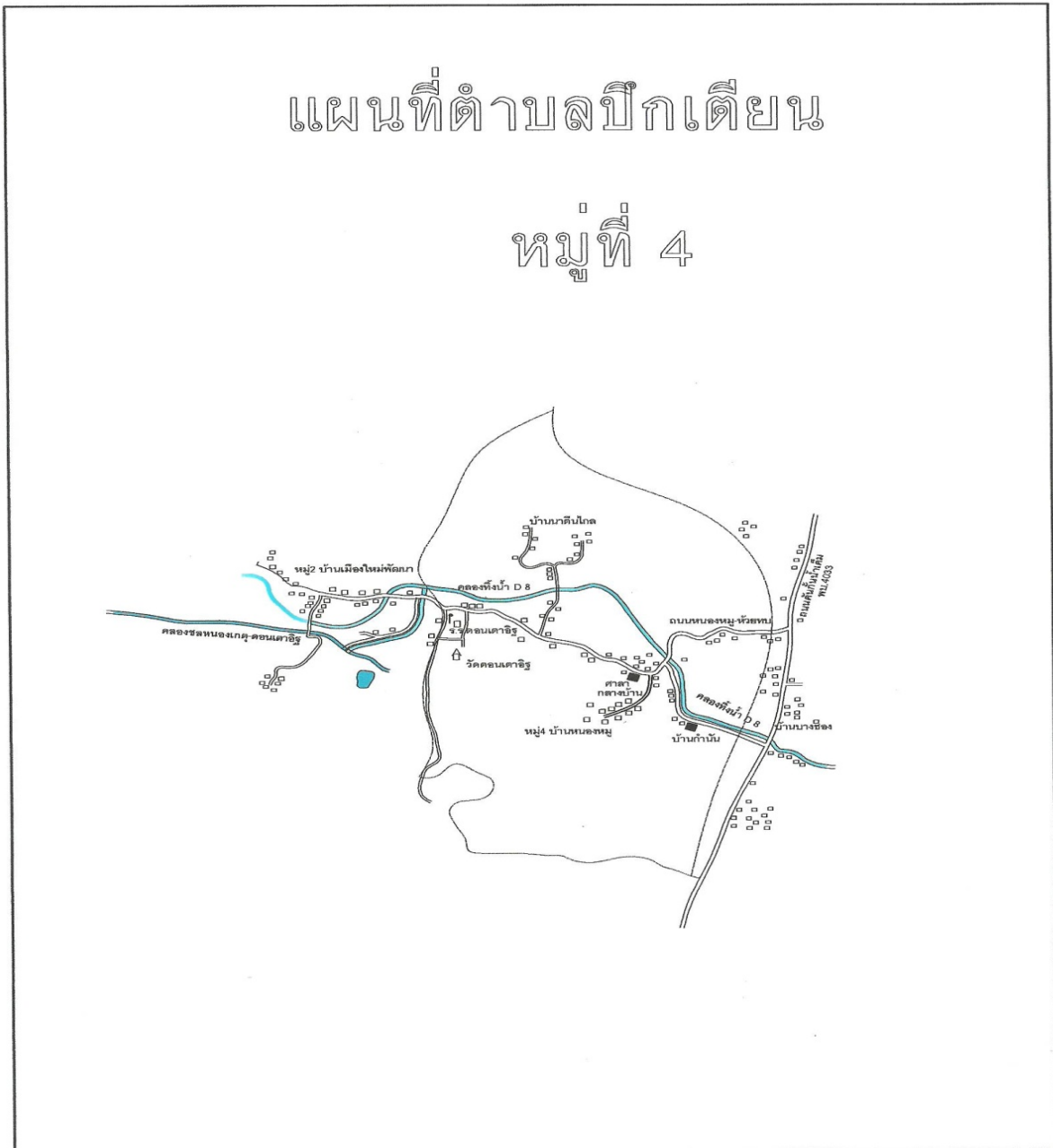




### ประวัติศาสตร์ความเป็นมาชุมชนหมู่ที่ ๔

สมัยก่อนมีหมู่ป่าจำนวนมากออกมาหาอาหารและน้ำดื่มในหมู่บ้าน ตอนช่วงเวลา ๔ โมงเย็น ทำให้ชาวบ้านในหมู่บ้านต้องทำงานให้แล้วเสร็จ ก่อนเวลา ๔ โมงเย็น แล้วขึ้นบ้านนอนแต่วัน เพื่อหลีกเลี่ยงไม่ให้ถูกหมู่ป่าทำร้ายร่างกาย หมู่บ้านนี้จึงเป็นที่โงะขานของหมู่บ้านใกล้เคียงและชาวบ้าน จึงตั้งชื่อเรียกหมู่บ้านนี้ว่า “บ้านหนองหมู” ตั้งแต่บัดนั้นเป็นต้นมา

### แผนที่ชุมชนโดยสังเขป บ้านหนองหมู หมู่ที่ ๔



**๑.๕ ท้องถิ่นอื่นในตำบล**

- จำนวนเทศบาล - แห่ง
- จำนวนสุขาภิบาล - แห่ง

**๑.๖ ประชากร**

ประชากรทั้งสิ้น ๒,๐๕๓ คน แยกเป็นชาย ๙๖๘ คน หญิง ๑,๐๘๕ คน จำนวนครัวเรือน ๒,๖๙๑ ครัวเรือน มีความหนาแน่น ๑๑๐ คน / ตารางกิโลเมตร

**๒. สภาพทางเศรษฐกิจ**

**๒.๑ อาชีพ**

๒.๑.๑ อาชีพทำนา	๕๒๐	ครัวเรือน
๒.๑.๒ ทำไร่	๑๗๐	ครัวเรือน
๒.๑.๓ เลี้ยงสัตว์	๑๕๕	ครัวเรือน
๒.๑.๔ ประมงชายฝั่ง	๓๐	ครัวเรือน
๒.๑.๕ อื่น ๆ	๑,๘๑๖	ครัวเรือน

**๒.๒ หน่วยธุรกิจในเขต อบต.**

- โรงแรม (ที่พักตากอากาศ)	๖	แห่ง
- บิมน้ำมันและก๊าซ	๒	แห่ง
- อู่ซ่อมรถจักรยานยนต์	๑	แห่ง
- ร้านตัดผม หญิง/ชาย	๓	แห่ง
- ร้านคาร์แคร์	๑	แห่ง
- ร้านค้าทั่วไป	๑๘	แห่ง
- ตลาดนัด	๑	แห่ง

**๓. สภาพสังคม**

**๓.๑ การศึกษา**

- โรงเรียนประถมศึกษา	๑	แห่ง
- โรงเรียนมัธยมศึกษา	-	แห่ง
- โรงเรียนอาชีวศึกษา	-	แห่ง
- โรงเรียน/สถาบันชั้นสูง	-	แห่ง
- ศูนย์พัฒนาเด็กเล็ก	๑	แห่ง
- ที่อ่านหนังสือพิมพ์ประจำหมู่บ้าน/ห้องสมุดประชาชน	๔	แห่ง
- หอกระจายข่าว	๑	แห่ง
- เสียงตามสาย	๔	แห่ง

**๓.๒ สถาบันองค์กรทางศาสนา**

- วัด / สำนักสงฆ์	๒	แห่ง
-------------------	---	------

๓.๓ การสาธารณสุข

- สถานีอนามัยประจำตำบล/หมู่บ้าน ๑ แห่ง

๓.๔ ความปลอดภัยในชีวิตและทรัพย์สิน

- ป้อมยามตำรวจ ๑ แห่ง

๔. การบริการพื้นฐาน

๔.๑ การคมนาคม

องค์การบริหารส่วนตำบลปึกเตียน มีระยะทางห่างจากอำเภอท่ายาง ๑๗ กิโลเมตร เส้นทางคมนาคมสะดวกและเป็นเส้นทางที่เชื่อมต่อได้หลายเส้นทาง ส่วนใหญ่ใช้รถส่วนตัว

๔.๒ การโทรคมนาคม

- ที่ทำการไปรษณีย์โทรเลข - แห่ง
- ตู้โทรศัพท์สาธารณะ - ตู้

๔.๓ การไฟฟ้า

มีไฟฟ้าใช้ทุกหมู่บ้าน ประชากรที่ใช้ไฟฟ้า ๒,๐๕๓ คน

๔.๔ แหล่งน้ำธรรมชาติ

- ลำน้ำ, ลำห้วย ๑ สาย
- บึง, หนองและอื่น ๆ ๓๑ แห่ง

๔.๕ แหล่งน้ำที่สร้างขึ้น

- ฝาย ๑ แห่ง
- คลองส่งน้ำ ๒ แห่ง
- บ่อน้ำตื้น ๒๘ แห่ง
- บ่อบาดาล - แห่ง
- สระน้ำ ๔ แห่ง
- ประปาหมู่บ้าน ๒ แห่ง
- ถังเก็บน้ำ ๖ แห่ง

๕. ข้อมูลอื่น ๆ

๕.๑ ทรัพยากรธรรมชาติในพื้นที่

ชายหาดตำบลปึกเตียน

๕.๒ มวลชนจัดตั้ง

- ลูกเสือชาวบ้าน - รุ่น - คน
- ไทยอาสาป้องกันชาติ - รุ่น - คน
- กองหนุนเพื่อความมั่นคง - รุ่น - คน
- สตรีอาสาพัฒนา - รุ่น ๒๐๐ คน
- อสม. - รุ่น ๒๘ คน
- อปพร. ๒ รุ่น ๔๐ คน

๒. ศักยภาพในตำบล

ก. ศักยภาพขององค์การบริหารส่วนตำบล

(๑) ฝ่ายการเมือง

คณะผู้บริหาร                      จำนวน ๔ คน  
สมาชิกสภา อบต.                    จำนวน ๘ คน

(๒). จำนวนบุคลากรที่ดำรงตำแหน่ง จำนวน ๒๔ คน แบ่งโครงสร้างเป็น ๔ ส่วน

๑. สำนักงานปลัด จำนวน ๑๓ คน
๒. ส่วนการคลัง จำนวน ๓ คน
๓. ส่วนโยธา จำนวน ๓ คน
๔. ส่วนการศึกษา จำนวน ๕ คน

(๓) ระดับการศึกษาของบุคลากร

ประถมศึกษา	-	คน
มัธยมศึกษา/อาชีวศึกษา	๑๒	คน
ปริญญาตรี	๙	คน
สูงกว่าปริญญาตรี	๓	คน

(๔) กำนัน-ผู้ใหญ่บ้าน

หมู่ที่ ๑	นายวิเชียร	พรมเชื้อ	๐๘๗-๘๑๑๓๒๘๒
หมู่ที่ ๒	นายสมปอง	ทับทิม	๐๘๑-๐๑๙๖๐๙๘
หมู่ที่ ๓	นายไพศักดิ์	อบรม	๐๘๑-๐๐๙๑๕๐๖
หมู่ที่ ๔	กำนันสมชาย	สุขศรี	๐๘๑-๗๙๕๕๘๒๘๕

๓). รายได้ขององค์การบริหารส่วนตำบล ประมาณการปี ๒๕๖๐

ประจำปีงบประมาณ ๒๕๖๐ จำนวน	๒๓,๘๓๒,๕๐๐.-	บาท	แยกเป็น
รายได้ที่องค์การบริหารส่วนตำบลจัดเก็บเอง	๖๗๖,๕๐๐.-	บาท	
รายได้ที่รัฐบาลเก็บแล้วจัดสรรให้องค์กรปกครองส่วนท้องถิ่น	๑๔,๙๖๗,๐๐๐.-	บาท	
รายได้ที่รัฐบาลอุดหนุนให้องค์กรปกครองส่วนท้องถิ่น	๘,๑๘๙,๐๐๐.-	บาท	

ก. เครื่องมือ อุปกรณ์

รถบรรทุกน้ำ	จำนวน	๑	คัน
รถยนต์ส่วนกลาง	จำนวน	๒	คัน
รถจักรยานยนต์	จำนวน	๑	คัน
คอมพิวเตอร์สำนักงาน	จำนวน	๕	เครื่อง
คอมพิวเตอร์สำหรับบริการอินเทอร์เน็ตตำบล	จำนวน	๗	เครื่อง
คอมพิวเตอร์โน้ตบุ๊ก	จำนวน	๕	เครื่อง

**ข. ศักยภาพของชุมชนและพื้นที่**

(๑) การรวมกลุ่มของประชาชน

จำนวนกลุ่มทุกประเภท	๗	กลุ่ม	แยกประเภทกลุ่ม
- กลุ่มอาชีพ	๓	กลุ่ม	
- กลุ่มออมทรัพย์	๔	กลุ่ม	

(๒) จุดเด่นของพื้นที่ (ที่เอื้อต่อการพัฒนาตำบล)

๑.) พื้นที่ของตำบลเป็นชายฝั่งทะเลมีหาดทรายสะอาดสวยงามเหมาะแก่การส่งเสริมและพัฒนาให้เป็นแหล่งท่องเที่ยว

๒.) มีสถานที่พักตากอากาศเพื่อรองรับนักท่องเที่ยวได้เป็นจำนวนมาก

๓.) พื้นที่บางส่วนสามารถทำการเกษตรได้จึงเหมาะสำหรับผลิตสินค้าทางการเกษตรจำหน่ายนักท่องเที่ยว

๔.) มีต้นทุเรียน(เพื่อ) ซึ่งสามารถนำมาจักสานเป็นผลิตภัณฑ์ต่าง ๆ ได้ เช่น กระจเป่า หมวก และอื่น ๆ

๕.) เป็นแหล่งที่ค้นพบวัตถุโบราณคาดว่าน่าจะสมัยอยุธยา (บ้านดอนเตาอิฐ)

(๓) จุดเด่นของตำบลปึกเตียนด้านอาหาร

ได้แก่ กุ้ง หอย ปู ปลา ปลาหมึก และเคย ฯลฯ ซึ่งเคยสามารถนำมาทำเป็นกะปิเป็นผลผลิตที่สร้างชื่อเสียงให้แก่ตำบลปึกเตียน ได้รับความนิยมนักท่องเที่ยวและประชาชนทั่วไป

**๔. ประชากร**

**๔.๑ ข้อมูลเกี่ยวกับจำนวนประชากร**

จำนวน		๔ หมู่บ้าน (ใส่เฉพาะตัวเลขเท่านั้น !!!)		
หมู่ที่	ชื่อหมู่บ้าน	จำนวนครัวเรือน	หญิง	ชาย
๑	หนองทราย	๑๓๘ ครัวเรือน	๒๑๖ คน	๑๘๘ คน
๒	เมืองใหม่พัฒนา	๑๓๘ ครัวเรือน	๒๘๐ คน	๒๕๕ คน
๓	ปึกเตียน	๒,๒๖๒ ครัวเรือน	๓๕๑ คน	๓๐๘ คน
๔	หนองหมู	๑๖๕ ครัวเรือน	๒๓๘ คน	๒๑๗ คน

## ๕. สภาพทางสังคม

### ๕.๑ การศึกษา

จากการสำรวจข้อมูลพื้นฐานพบว่า ประชากรอายุ ๑๕ - ๖๐ ปีเต็ม ร้อยละ ๙๙ อ่าน เขียนภาษาไทย และคิดเลขอย่างง่ายได้ เด็กอายุ ๖ - ๑๔ ปี ร้อยละ ๑๐๐ ได้รับการศึกษาภาคบังคับ ๙ ปี ได้เรียนต่อชั้นมัธยมศึกษาปีที่ ๔ หรือเทียบเท่า และที่ไม่ได้เรียนต่อมีงานทำ ร้อยละ ๙๙ ด้านการศึกษาอยู่ในเกณฑ์ที่ดี ปัญหาคือยังไม่สามารถที่จะแข่งขันกับเมืองใหญ่ๆ ได้ การแก้ปัญหาขององค์การบริหารส่วนตำบลปึกเตียนได้จัดกิจกรรมให้กับเด็กของศูนย์พัฒนาเด็กเล็ก การสนับสนุนอาหารเสริมนม อาหารกลางวัน ในหับทางโรงเรียนในเขตพื้นที่ และร่วมกันจัดกิจกรรมต่างๆ กับทางโรงเรียน

### ๕.๒ สาธารณสุข

จากการสำรวจข้อมูลพื้นฐานพบว่า ประชาชนกรส่วนมากมีสุขภาพที่ดี มีการคัดกรองสุขภาพให้กับประชาชนกลุ่มเสี่ยง โรคที่มักเกิดแก่ประชากรในชุมชน เช่นกัน ได้แก่ โรคความดัน เบาหวาน โรคเอดส์ โรคไข้เลือดออก มือ-ปาก-เท้าในเด็ก และโรคอื่นๆ อีกมาก มีสถิติเข้ารับการรักษาพยาบาล ปัญหาคือประชาชนบางรายไม่ยอมไปคัดกรองหรือตรวจสุขภาพประจำปี การแก้ไขปัญหา คือ อบต.และหน่วยงานสาธารณสุข โรงพยาบาล ได้จัดกิจกรรมร่วมมือกันรณรงค์ให้ชุมชนเห็นความสำคัญในเรื่องนี้ซึ่งก็ได้ผลในระดับหนึ่ง ประชาชนให้ความร่วมมือเป็นอย่างดี แต่ต้องเป็นการดำเนินการอย่างต่อเนื่องเป็นประจำทุกปี สำหรับเด็กแรกเกิด - ๖ ปี ผู้ปกครองสามารถเลี้ยงดูตรงตามเกณฑ์มาตรฐาน มีเพียง ๑ ราย เท่านั้น ที่ไม่ตรงตามเกณฑ์มาตรฐาน จากการสำรวจข้อมูลพื้นฐาน บางครัวเรือนไม่ได้กินอาหารที่ถูกสุขลักษณะ การใช้ยาเพื่อบำบัดอาการเจ็บป่วยที่ไม่เหมาะสม การออกกำลังกายยังไม่สม่ำเสมอ และประชากรส่วนมากไม่ได้รับการตรวจสุขภาพ ปัญหาเหล่านี้ อบต.พยายามอย่างยิ่งที่จะแก้ไข โดยร่วมมือกับโรงพยาบาลสาธารณสุข จัดกิจกรรมเพื่อแก้ไขปัญหา

### ๕.๓ อาชญากรรม

อบต.ไม่มีเหตุอาชญากรรมเกิดขึ้น แต่มีเหตุการณ์ลักขโมยทรัพย์สินประชาชนซึ่ง อบต.ก็ได้ดำเนินการป้องกันการเกิดเหตุดังกล่าว จากการสำรวจข้อมูลพื้นฐานพบว่า ส่วนมากครัวเรือนมีการป้องกันอุบัติเหตุอย่างถูกวิธี มีความปลอดภัยในชีวิตและทรัพย์สิน

ปัญหาคือ ที่ไม่มีการป้องกันอุบัติเหตุ อาชญากรรม วิธีการแก้ปัญหาของ อบต.ที่สามารถดำเนินการได้ตามอำนาจหน้าที่และงบประมาณที่มีอยู่อย่างจำกัด คือการติดตั้งกล้องวงจรปิดในจุดที่เป็นที่สาธารณะ ติดตั้งสัญญาณไฟกระพริบทางร่วมทางแยก ก่อสร้างหอนาฬิกาบอกเวลาและลูกศรบอกทาง รวมทั้งได้ตั้งจุดตรวจ จุดสกัด จุดบริการ ในช่วงเทศกาลที่มีวันหยุดหลายวันเพื่ออำนวยความสะดวกให้กับประชาชน แต่ปัญหาที่พบเป็นประจำคือการทะเลาะวิวาทของกลุ่มวัยรุ่นโดยเฉพาะในสถานที่จัดงานดนตรี งานมหรสพ เป็นปัญหาที่ชุมชนได้รับผลกระทบเป็นอย่างมาก การแก้ไขปัญหา คือการแจ้งเตือนให้ผู้ปกครองดูแลบุตรหลานของตน ประชาสัมพันธ์ให้ทราบถึงผลกระทบ ผลเสียหาย และโทษที่ได้รับจากการเกิดเหตุทะเลาะวิวาท การขอความร่วมมือไปยังผู้นำ การขอคำสั่งจาก ตำรวจ ผู้นำ อบพร. เพื่อระงับเหตุไม่ให้เกิดความรุนแรง แต่จะไม่ให้เกิดขึ้นเลยยังเป็นปัญหาที่ปัจจุบันไม่สามารถที่จะแก้ไขได้ ทั้งที่มีการร่วมมือกันหลายฝ่าย เป็นเรื่องที่ทาง อบต.จะต้องหาวิธีที่จะแก้ไขปัญหาให้กับประชาชนต่อไปตามอำนาจหน้าที่ที่สามารถดำเนินการได้

#### ๕.๔ ยาเสพติด

ปัญหา ยาเสพติดในชุมชนของ อบต.ปึกเตียน จากการที่ทางสถานีตำรวจภูธรหนองจอกได้แจ้งให้กับ อบต.ทราบนั้นพบว่าในเขตตำบลปึกเตียนมีผู้ที่ติดยาเสพติดแต่เมื่อเทียบกับพื้นที่อื่นถือว่าน้อย และยังไม่พบผู้ค้า เหตุผลก็เนื่องมาจากว่าได้รับความร่วมมือกับทางผู้นำ ประชาชน หน่วยงานของ อบต.ที่ช่วยสอดส่องดูแลอยู่เป็นประจำ การแก้ไขปัญหายาของ อบต.สามารถทำได้เฉพาะตามอำนาจหน้าที่เท่านั้น เช่น การณรงค์ การประชาสัมพันธ์ การแจ้งเบาะแส การฝึกอบรมให้ความรู้ ถ้านอกเหนือจากอำนาจหน้าที่ ก็เป็นเรื่องของอำเภอหรือตำรวจแล้วแต่กรณี ทั้งนี้ อบต.ก็ได้ให้ความร่วมมือมาโดยตลอด

ตามที่ อบต.ปึกเตียน ได้ดำเนินโครงการสำรวจข้อมูลพื้นฐานในเขต อบต.ปึกเตียน ประจำปีงบประมาณ พ.ศ. ๒๕๖๐ เพื่อนำผลการสำรวจมาพิจารณาแก้ไขปัญหาที่เกิดขึ้นให้แก่ชุมชน ผลการสำรวจพบว่าประชาชนในเขตพื้นที่ อบต. ปึกเตียน พบว่า ประชากรที่สูบบุหรี่ จำนวน ๔๐๐ คน ดื่มสุรา ๒๗๑ คน

#### ๕.๕ การสังคมสงเคราะห์

อบต.ปึกเตียนได้ดำเนินการด้านสังคมสงเคราะห์ ดังนี้

- (๑) ดำเนินการจ่ายเบี้ยยังชีพให้กับผู้สูงอายุ ผู้พิการ และผู้ป่วยเอดส์
๒. รับลงทะเบียนและประสานโครงการเงินอุดหนุนเพื่อการเลี้ยงดูเด็กแรกเกิด
๓. ประสานการทำบัตรผู้พิการ
๔. ตั้งโครงการช่วยเหลือผู้ยากจน ยากไร้ รายได้น้อย และผู้ด้อยโอกาสไว้ที่พึง

#### ๖. ระบบบริการพื้นฐาน

ในเขตพื้นที่ อบต.ปึกเตียน มีระบบบริการพื้นฐาน ดังนี้

##### ๕.๒ การไฟฟ้า

การขยายเขตไฟฟ้า ปัจจุบันมีไฟฟ้าใช้ทั่วครัวเรือน คิดเป็น ๑๐๐ เปอร์เซ็นต์ คือไฟฟ้าส่องสว่างทางหรือที่สาธารณะสามารถดำเนินการครอบคลุมพื้นที่ได้ทั้งหมด

##### ๕.๓ การประปา

องค์การบริหารส่วนตำบลปึกเตียนได้ประสานงานการประปาส่วนภูมิภาคสามารถให้บริการได้ครอบคลุมทุกหลังคาเรือน คิดเป็น ๑๐๐ เปอร์เซ็นต์ และมีน้ำใช้ตลอดทั้งปี

#### ๗. ทรัพยากรธรรมชาติ

๗.๑ น้ำ ที่ใช้ในการอุปโภค-บริโภค เป็นน้ำที่ได้จากน้ำฝน และแม่น้ำลำคลอง (อยู่นอกเขต) ซึ่งจะต้องนำมาผ่านกระบวนการของระบบประปา สำหรับน้ำใต้ดินมีปริมาณน้อย ไม่สามารถนำขึ้นมาใช้ให้พอเพียงได้ และบางแห่งเค็มไม่สามารถใช้ดื่มและอุปโภคได้

##### ๗.๒ คุณภาพของทรัพยากรธรรมชาติ

ในพื้นที่ของ อบต.ปึกเตียนส่วนมากเป็นพื้นที่สำหรับเพาะปลูก ที่อยู่อาศัย ร้านค้า สถานประกอบการ ตามลำดับ และมีพื้นที่เพียงเล็กน้อยที่เป็นพื้นที่สาธารณะ ทรัพยากรธรรมชาติในพื้นที่ ก็ได้แก่ ดิน น้ำ ต้นไม้ อากาศ ที่ไม่มีมลพิษ ปัญหาคือ เนื่องจากพื้นที่บางส่วนเป็นดินเค็ม น้ำใต้ดินก็เค็ม หรือไม่ก็เป็นน้ำกร่อย ไม่สามารถที่จะนำน้ำจากใต้ดินมาใช้ในการอุปโภค-บริโภคได้ ต้องอาศัยน้ำดิบจากแหล่งอื่น และน้ำฝน น้ำในการเกษตรก็ต้องรอฤดูฝน มีแหล่งน้ำใช้ในการเกษตรไม่เพียงพอ ปัญหาคือยังไม่สามารถหาแหล่งน้ำสำหรับการเกษตรได้เพิ่มขึ้น เพราะพื้นที่ส่วนมากเป็นของประชาชน เอกชน



แบบสำรวจข้อมูลเพื่อจัดทำแผนพัฒนาเศรษฐกิจพอเพียงท้องถิ่น (ด้านการเกษตรและแหล่งน้ำ)  
ประจำปีงบประมาณ พ.ศ. ๒๕๖๐

**ส่วนที่ ๑ : ข้อมูลพื้นฐานของหมู่บ้าน/ชุมชน**

**คำชี้แจง** กรุณากรอกข้อมูลในช่องว่าง

หมู่บ้าน/ชุมชน.....หนองทราย.....หมู่ที่.....๑.....ตำบล.....ปึกเตียน.....อบต./เทศบาล.....องค์การบริหารส่วนตำบลปึกเตียน.....  
อำเภอ.....ท่ายาง.....จังหวัด.....เพชรบุรี.....  
จำนวนประชากรทั้งหมด.....๔๐๔.....คน ชาย.....๑๘๘.....คน หญิง.....๒๑๖.....คน  
ครัวเรือนทั้งหมด.....๑๓๘.....ครัวเรือน พื้นที่ทั้งหมด.....๒,๗๓๐.....ไร่

**ส่วนที่ ๒ : ข้อมูลด้านการเกษตร**

**คำชี้แจง** กรุณาใส่เครื่องหมาย ✓ ใน  หากมีการทำการเกษตรประเภทนั้นๆ และกรอกข้อมูลในตาราง

ประเภทของการทำการเกษตร	จำนวน	ผลผลิตเฉลี่ย (กก./ไร่)	ต้นทุนการผลิตเฉลี่ย (บาท/ไร่)	ราคาขายโดยเฉลี่ย (บาท/ไร่)	
๒.๑) ทำนา	<input checked="" type="checkbox"/> ในเขตชลประทาน	..๘๑.. ครัวเรือน ..๑,๔๑๙.. ไร่	๘๐๐.....กก./ไร่	..๕,๐๐๐.....บาท/ไร่	๕,๐๐๐.....บาท/ไร่
	<input type="checkbox"/> นอกเขตชลประทาน	.. ครัวเรือน ..... ไร่	.....กก./ไร่	.....บาท/ไร่	.....บาท/ไร่
๒.๒) ทำสวน	สวน.....	..... ครัวเรือน ..... ไร่	.....กก./ไร่	.....บาท/ไร่	.....บาท/ไร่
	สวน.....	..... ครัวเรือน ..... ไร่	.....กก./ไร่	.....บาท/ไร่	.....บาท/ไร่
๒.๓) ทำไร่	<input type="checkbox"/> ไร่อ้อย	..... ครัวเรือน ..... ไร่	.....กก./ไร่	.....บาท/ไร่	.....บาท/ไร่
	<input type="checkbox"/> ไร่ข้าวโพด	..... ครัวเรือน ..... ไร่	.....กก./ไร่	.....บาท/ไร่	.....บาท/ไร่
	<input type="checkbox"/> ไร่มันสำปะหลัง	..... ครัวเรือน ..... ไร่	.....กก./ไร่	.....บาท/ไร่	.....บาท/ไร่
	<input type="checkbox"/> อื่นๆ โปรดระบุ.....	..... ครัวเรือน ..... ไร่	.....กก./ไร่	.....บาท/ไร่	.....บาท/ไร่
๒.๔) อื่นๆ	<input checked="" type="checkbox"/> อื่นๆ โปรดระบุ ..ปลูกผัก..	..๑๖.. ครัวเรือน ..๑๘.. ไร่	..๘๐๐.. กก./ไร่	..๕,๐๐๐.. บาท/ไร่	..๗,๐๐๐.. บาท/ไร่
	ปลูกหญ้าเลี้ยงสัตว์	๙..... ครัวเรือน ๒๘ ไร่	.....กก./ไร่	.....บาท/ไร่	.....บาท/ไร่
	บ่อกัก บ่อปลา	๑๓..... ครัวเรือน ๑๗๐ ไร่	.....กก./ไร่	.....บาท/ไร่	.....บาท/ไร่
	ไม้ผล ไม้ยืนต้น	๑๘..... ครัวเรือน ๖๗..... ไร่	..๑,๒๐๐.. กก./ไร่	..๗,๐๐๐.. บาท/ไร่	..๑๒,๐๐๐.. บาท/ไร่

**ส่วนที่ ๓ : ข้อมูลด้านแหล่งน้ำทางการเกษตร**

คำชี้แจง กรุณาใส่เครื่องหมาย  ใน  และกรอกข้อมูลในตาราง

แหล่งน้ำ ทางการเกษตร	ความเพียงพอของปริมาณน้ำฝนที่ใช้ในการทำการเกษตร		หากไม่เพียงพอหมู่บ้านนี้มีน้ำ ทางการเกษตรไม่เพียงพอ ในช่วงเดือนใด
	เพียงพอ	ปริมาณน้ำฝนที่ตกโดยเฉลี่ยในปีที่ ผ่านมา (มิลลิเมตร) กรณีที่ทราบโปรตรระบุสาเหตุ	
๓.๑) ปริมาณน้ำฝน	<input checked="" type="checkbox"/>	๙๐๐ มิลลิเมตร	
แหล่งน้ำ ทางการเกษตร	จำนวน (แห่ง)	ความเพียงพอของน้ำ เพื่อการเกษตรตลอดทั้งปี	
		เพียงพอ (แห่ง)	
๓.๒) แหล่งน้ำธรรมชาติ			<input type="checkbox"/> ม.ค <input type="checkbox"/> ก.พ <input checked="" type="checkbox"/> มี.ค <input checked="" type="checkbox"/> เม.ย <input checked="" type="checkbox"/> พ.ค <input type="checkbox"/> มิ.ย <input type="checkbox"/> ก.ค <input type="checkbox"/> ส.ค <input type="checkbox"/> ก.ย <input type="checkbox"/> ต.ค <input type="checkbox"/> พ.ย <input type="checkbox"/> ธ.ค
<input type="checkbox"/> ๑. แม่น้ำ			
<input type="checkbox"/> ๒. ห้วย/ลำธาร			
<input type="checkbox"/> ๓. คลอง			
<input type="checkbox"/> ๔. หนองน้ำ/บึง			
<input type="checkbox"/> ๕. น้ำตก			
<input type="checkbox"/> ๖. อื่นๆ โปรดระบุ ๖.๑) _____ ๖.๒) _____ ๖.๓) _____			
๓.๓) แหล่งน้ำที่มนุษย์สร้างขึ้น			
<input type="checkbox"/> ๑. แก้มลิง			
<input type="checkbox"/> ๒. อ่างเก็บน้ำ			
<input type="checkbox"/> ๓. ฝาย			
<input checked="" type="checkbox"/> ๔. สระ	๒ แห่ง	๒ แห่ง	
<input type="checkbox"/> ๕. คลองชลประทาน			
<input type="checkbox"/> ๖. อื่นๆ โปรดระบุ ๖.๑) _____ ๖.๒) _____ ๖.๓) _____			

**ส่วนที่ ๔ : ข้อมูลด้านแหล่งน้ำกิน น้ำใช้ (หรือน้ำเพื่อการอุปโภค บริโภค)**

คำชี้แจง กรุณาใส่เครื่องหมาย ✓ ใน  และกรอกข้อมูลในตาราง

แหล่งน้ำ	จำนวน (แห่ง)	การใช้งาน		ความเพียงพอของน้ำ อุปโภค บริโภค ตลอดทั้งปี	หากไม่เพียงพอ หมู่บ้านนี้มีน้ำอุปโภค บริโภคไม่ เพียงพอในช่วงเดือนใด
		ใช้ได้ (แห่ง)	ใช้ไม่ได้ (แห่ง)	เพียงพอ (แห่ง)	
๔.๑ บ่อบาดาลสาธารณะ					<input type="checkbox"/> ม.ค <input type="checkbox"/> ก.พ <input type="checkbox"/> มี.ค <input type="checkbox"/> เม.ย <input type="checkbox"/> พ.ค <input type="checkbox"/> มิ.ย <input type="checkbox"/> ก.ค <input type="checkbox"/> ส.ค <input type="checkbox"/> ก.ย <input type="checkbox"/> ต.ค <input type="checkbox"/> พ.ย <input type="checkbox"/> ธ.ค
๔.๒ บ่อน้ำตื้นสาธารณะ					
๔.๓ ประปาหมู่บ้าน (ขององค์กรปกครองส่วน ท้องถิ่น)	๑ แห่ง	✓		✓	
๔.๔ ระบบประปา (การประปาส่วนภูมิภาค)	๑ แห่ง	✓		✓	
๔.๕ แหล่งน้ำธรรมชาติ					
๔.๖ อื่นๆ ระบุ ๔.๖.๑ _____ ๔.๖.๒ _____					

**ส่วนที่ ๕ : ความต้องการในการทำเกษตรของหมู่บ้าน/ชุมชน และโครงการที่หมู่บ้าน/ชุมชน เสนอ**

**คำชี้แจง** กรุณาใส่เครื่องหมาย ✓ ใน  และกรอกข้อมูลโครงการที่หมู่บ้าน/ชุมชนเสนอและความต้องการได้รับการสนับสนุน

๑. ด้านเกษตร	
<input type="checkbox"/> ๑.๑ เปลี่ยนแปลงการเพาะปลูกในพื้นที่ที่ไม่เหมาะสม โครงการ..... .....	<input type="checkbox"/> ๑.๙ จัดตั้งกลุ่มผลิตปุ๋ยอินทรีย์/ส่งเสริมการเกษตร โครงการ..... .....
<input type="checkbox"/> ๑.๒ การปลูกพืชชนิดอื่นเพิ่มเติม (ปลูกพืชเชิงซ้อน) โครงการ..... .....	<input type="checkbox"/> ๑.๑๐ สร้างลานตากข้าวประจำหมู่บ้าน โครงการ..... .....
<input type="checkbox"/> ๑.๓ การทำกรเกษตรทางเลือก <input type="checkbox"/> เกษตรธรรมชาติ <input type="checkbox"/> เกษตรผสมผสาน <input type="checkbox"/> เกษตรทฤษฎีใหม่ <input type="checkbox"/> เกษตรอินทรีย์ <input type="checkbox"/> วนเกษตร <input type="checkbox"/> อื่นๆ โครงการ..... .....	<input type="checkbox"/> ๑.๑๑ สร้างยุ้งฉางประจำหมู่บ้าน โครงการ..... .....
<input checked="" type="checkbox"/> ๑.๔ ฝึกอบรมอาชีพระยะสั้น โครงการ (๑) โครงการฝึกอบรมเพื่อพัฒนาการแปรรูป ผลิตภัณฑ์ทางการเกษตรในชุมชน (๒) โครงการฝึกอบรมการประกอบอาชีพเสริมเพิ่มรายได้ในครัวเรือน (๓) โครงการอบรมส่งเสริมการปลูกพืชผักปลอดสารพิษ (๔) โครงการเกษตรปลอดภัยก้าวไกลสู่อินทรีย์	<input type="checkbox"/> ๑.๑๒ จัดสรรที่ดินทำกิน โครงการ..... .....
<input type="checkbox"/> ๑.๕ แปรรูปผลผลิตทางการเกษตร โครงการ..... .....	<input type="checkbox"/> ๑.๑๓ ประกันราคาพืชผลทางการเกษตรแก้ไขปัญหาราคาต้นทุนการผลิต โครงการ..... .....
<input type="checkbox"/> ๑.๖ จัดตลาดชุมชน โครงการ..... .....	<input type="checkbox"/> ๑.๑๔ ศูนย์เรียนรู้ โครงการ..... .....
<input type="checkbox"/> ๑.๗ จัดตั้งกลุ่มอาชีพ โครงการ..... .....	<input type="checkbox"/> ๑.๑๕ กำจัดศัตรูพืช โครงการ..... .....
<input type="checkbox"/> ๑.๘ จัดตั้งโรงสีชุมชน โครงการ..... .....	<input type="checkbox"/> ๑.๑๖ สนับสนุนปัจจัยทางการเกษตร (วัสดุอุปกรณ์ พันธุ์สัตว์ เมล็ดพันธุ์) โครงการ..... .....
	<input type="checkbox"/> ๑.๑๗ กองทุนเพื่อการเกษตร โครงการ..... .....
	<input type="checkbox"/> ๑.๑๘ ส่งเสริมแหล่งท่องเที่ยวเชิงเกษตร โครงการ..... .....
	<input type="checkbox"/> ๑.๑๙ อื่นๆ (โปรดระบุ) โครงการ..... .....

๒. ด้านแหล่งน้ำอุปโภค บริโภค	
<input type="checkbox"/> ๒.๑ ขุดเจาะบ่อบาดาลเพื่อการอุปโภค (๑) โครงการ	<input type="checkbox"/> ๒.๖ สร้างถังเก็บน้ำฝน โครงการ.....
<input type="checkbox"/> ๒.๒ ก่อสร้างประปาหมู่บ้าน (๑) โครงการ	<input type="checkbox"/> ๒.๗ สร้างถังเก็บน้ำกลางประจำหมู่บ้าน โครงการ.....
<input type="checkbox"/> ๒.๓ ปรับปรุงซ่อมแซมประปาหมู่บ้าน โครงการ	<input type="checkbox"/> ๒.๘ ื่องขนาดใหญ่ โครงการ.....
(๑) โครงการ	<input type="checkbox"/> ๒.๙ ปรับปรุงซ่อมแซมภาชนะกักเก็บน้ำ โครงการ.....
<input type="checkbox"/> ๒.๔ ขยายเขตประปาหมู่บ้าน โครงการ.....	<input type="checkbox"/> ๒.๑๐ อื่น (โปรดระบุ) โครงการ.....
<input type="checkbox"/> ๒.๕ ขุดบ่อน้ำตื้น โครงการ.....	

๓. ด้านแหล่งน้ำทางการเกษตร	
<input type="checkbox"/> ๓.๑ ขุดลอกแหล่งน้ำ โครงการ.....	<input type="checkbox"/> ๓.๖ ขุดเจาะบาดาลเพื่อการเกษตร โครงการ.....
<input type="checkbox"/> ๓.๒ สร้างฝายกักเก็บน้ำ โครงการ.....	<input type="checkbox"/> ๓.๗ สร้างระบบท่อส่งน้ำ โครงการ.....
<input type="checkbox"/> ๓.๓ สร้างแก้มลิง (อ่างเก็บน้ำ) โครงการ.....	<input type="checkbox"/> ๓.๘ สร้างสถานีสูบน้ำด้วยไฟฟ้า โครงการ.....
<input type="checkbox"/> ๓.๔ ขุดคลองซอย คลองไส้ไก่ โครงการ.....	<input type="checkbox"/> ๓.๙ ฝนหลวง โครงการ.....
<input type="checkbox"/> ๓.๕ ขุดสระเก็บน้ำ โครงการ.....	<input type="checkbox"/> ๓.๑๐ อื่น (โปรดระบุ) โครงการ.....

+++++

แบบสำรวจข้อมูลเพื่อจัดทำแผนพัฒนาเศรษฐกิจพอเพียงท้องถิ่น (ด้านการเกษตรและแหล่งน้ำ)  
ประจำปีงบประมาณ พ.ศ. ๒๕๖๐

ส่วนที่ ๑ : ข้อมูลพื้นฐานของหมู่บ้าน/ชุมชน

คำชี้แจง กรุณากรอกข้อมูลในช่องว่าง

หมู่บ้าน/ชุมชน.....เมืองใหม่พัฒนา.....หมู่ที่.....๒.....ตำบล.....ปึกเตียน.....อบต./เทศบาล.....องค์การบริหารส่วนตำบลปึกเตียน.....  
อำเภอ.....ท่ายาง.....จังหวัด.....เพชรบุรี.....  
จำนวนประชากรทั้งหมด.....๕๓๕.....คน ชาย.....๒๕๕.....คน หญิง.....๒๘๐.....คน  
ครัวเรือนทั้งหมด.....๑๓๘.....ครัวเรือน พื้นที่ทั้งหมด.....๒,๓๐๒.....ไร่

ส่วนที่ ๒ : ข้อมูลด้านการเกษตร

คำชี้แจง กรุณาใส่เครื่องหมาย ✓ ใน  หากมีการทำการเกษตรประเภทนั้นๆ และกรอกข้อมูลในตาราง

ประเภทของการทำการเกษตร	จำนวน	ผลผลิตเฉลี่ย (กก./ไร่)	ต้นทุนการผลิตเฉลี่ย (บาท/ไร่)	ราคาขายโดยเฉลี่ย (บาท/ไร่)	
๒.๑) ทำนา	<input checked="" type="checkbox"/> ในเขตชลประทาน	..๓๕.....ครัวเรือน ..๔๖๖.....ไร่	๘๐๐.....กก./ไร่	..๕,๐๐๐.....บาท/ไร่	๕,๐๐๐.....บาท/ไร่
	<input type="checkbox"/> นอกเขตชลประทาน	.....ครัวเรือน .....ไร่	.....กก./ไร่	.....บาท/ไร่	.....บาท/ไร่
๒.๒) ทำสวน	สวน.....	.....ครัวเรือน .....ไร่	.....กก./ไร่	.....บาท/ไร่	.....บาท/ไร่
	สวน.....	.....ครัวเรือน .....ไร่	.....กก./ไร่	.....บาท/ไร่	.....บาท/ไร่
๒.๓) ทำไร่	<input type="checkbox"/> ไร่อ้อย	.....ครัวเรือน .....ไร่	.....กก./ไร่	.....บาท/ไร่	.....บาท/ไร่
	<input type="checkbox"/> ไร่ข้าวโพด	.....ครัวเรือน .....ไร่	.....กก./ไร่	.....บาท/ไร่	.....บาท/ไร่
	<input type="checkbox"/> ไร่มันสำปะหลัง	.....ครัวเรือน .....ไร่	.....กก./ไร่	.....บาท/ไร่	.....บาท/ไร่
	<input type="checkbox"/> อื่นๆ โปรดระบุ.....	.....ครัวเรือน .....ไร่	.....กก./ไร่	.....บาท/ไร่	.....บาท/ไร่
๒.๔) อื่นๆ	<input checked="" type="checkbox"/> อื่นๆ โปรดระบุ ..ปลูกผัก	..๓๖.....ครัวเรือน ..๗๒.....ไร่	..๘๐๐.....กก./ไร่	..๕,๐๐๐.....บาท/ไร่	..๗,๐๐๐.....บาท/ไร่
	ไม้ผล ไม้ยืนต้น	..๕๑.....ครัวเรือน ..๖๗.....ไร่	..๑,๒๐๐.....กก./ไร่	..๗,๐๐๐.....บาท/ไร่	๑๒,๐๐๐.....บาท/ไร่
	บ่อกึ่ง บ่อปลา	๑๑.....ครัวเรือน ๙๔.....ไร่	.....กก./ไร่	.....บาท/ไร่	.....บาท/ไร่
	ไม้ดอก ไม้ประดับ	๒๕.....ครัวเรือน ๓๑.....ไร่	..๕๐๐.....กก./ไร่	..๖,๐๐๐.....บาท/ไร่	..๙,๐๐๐.....บาท/ไร่

**ส่วนที่ ๓ : ข้อมูลด้านแหล่งน้ำทางการเกษตร**

คำชี้แจง กรุณาใส่เครื่องหมาย  ใน  และกรอกข้อมูลในตาราง

แหล่งน้ำ ทางการเกษตร	ความเพียงพอของปริมาณน้ำฝนที่ใช้ในการทำการเกษตร		หากไม่เพียงพอหมู่บ้านนี้มีน้ำ ทางการเกษตรไม่เพียงพอ ในช่วงเดือนใด
	เพียงพอ	ปริมาณน้ำฝนที่ตกโดยเฉลี่ยในปีที่ ผ่านมา (มิลลิเมตร) กรณีที่ทราบโปรตรระบุสาเหตุ	
๓.๑) ปริมาณน้ำฝน	<input checked="" type="checkbox"/>	๙๐๐ มิลลิเมตร	
แหล่งน้ำ ทางการเกษตร	จำนวน (แห่ง)	ความเพียงพอของน้ำ เพื่อการเกษตรตลอดทั้งปี	
		เพียงพอ (แห่ง)	
<b>๓.๒) แหล่งน้ำธรรมชาติ</b>			<input type="checkbox"/> ม.ค <input type="checkbox"/> ก.พ <input checked="" type="checkbox"/> มี.ค <input checked="" type="checkbox"/> เม.ย <input checked="" type="checkbox"/> พ.ค <input type="checkbox"/> มิ.ย <input type="checkbox"/> ก.ค <input type="checkbox"/> ส.ค <input type="checkbox"/> ก.ย <input type="checkbox"/> ต.ค <input type="checkbox"/> พ.ย <input type="checkbox"/> ธ.ค
<input type="checkbox"/> ๑. แม่น้ำ			
<input type="checkbox"/> ๒. ห้วย/ลำธาร			
<input type="checkbox"/> ๓. คลอง			
<input type="checkbox"/> ๔. หนองน้ำ/บึง			
<input type="checkbox"/> ๕. น้ำตก			
<input type="checkbox"/> ๖. อื่นๆ โปรตรระบุ			
๖.๑) _____			
๖.๒) _____			
๖.๓) _____			
<b>๓.๓) แหล่งน้ำที่มนุษย์สร้างขึ้น</b>			
<input type="checkbox"/> ๑. แก้มลิง			
<input type="checkbox"/> ๒. อ่างเก็บน้ำ			
<input type="checkbox"/> ๓. ฝาย			
<input checked="" type="checkbox"/> ๔. สระ	๑ แห่ง	๑ แห่ง	
<input checked="" type="checkbox"/> ๕. คลองชลประทาน	๑ แห่ง	๑ แห่ง	
<input checked="" type="checkbox"/> ๖. อื่นๆ โปรตรระบุ			
๖.๑) คลองห้วยทบ _____	๑ แห่ง	๑ แห่ง	
๖.๒) _____			
๖.๓) _____			

**ส่วนที่ ๔ : ข้อมูลด้านแหล่งน้ำกิน น้ำใช้ (หรือน้ำเพื่อการอุปโภค บริโภค)**

คำชี้แจง กรุณาใส่เครื่องหมาย ✓ ใน □ และกรอกข้อมูลในตาราง

แหล่งน้ำ	จำนวน (แห่ง)	การใช้งาน		ความเพียงพอของน้ำ อุปโภค บริโภค ตลอดทั้งปี	หากไม่เพียงพอ หมู่บ้านนี้มีน้ำอุปโภค บริโภคไม่ เพียงพอในช่วงเดือนใด
		ใช้ได้ (แห่ง)	ใช้ไม่ได้ (แห่ง)	เพียงพอ (แห่ง)	
๔.๑ บ่อบาดาลสาธารณะ					<input type="checkbox"/> ม.ค <input type="checkbox"/> ก.พ <input type="checkbox"/> มี.ค <input type="checkbox"/> เม.ย <input type="checkbox"/> พ.ค <input type="checkbox"/> มิ.ย <input type="checkbox"/> ก.ค <input type="checkbox"/> ส.ค <input type="checkbox"/> ก.ย <input type="checkbox"/> ต.ค <input type="checkbox"/> พ.ย <input type="checkbox"/> ธ.ค
๔.๒ บ่อน้ำตื้นสาธารณะ					
๔.๓ ประปาหมู่บ้าน (ขององค์กรปกครองส่วน ท้องถิ่น)	๑ แห่ง	✓		✓	
๔.๔ ระบบประปา (การประปาส่วนภูมิภาค)	๑ แห่ง	✓		✓	
๔.๕ แหล่งน้ำธรรมชาติ					
๔.๖ อื่นๆ ระบุ ๔.๖.๑ _____ ๔.๖.๒ _____					



**ส่วนที่ ๕ : ความต้องการในการทำเกษตรของหมู่บ้าน/ชุมชน และโครงการที่หมู่บ้าน/ชุมชน เสนอ**

**คำชี้แจง** กรุณาใส่เครื่องหมาย ✓ ใน  และกรอกข้อมูลโครงการที่หมู่บ้าน/ชุมชนเสนอและความต้องการได้รับการสนับสนุน

๑. ด้านเกษตร	
<input type="checkbox"/> ๑.๑ เปลี่ยนแปลงการเพาะปลูกในพื้นที่ที่ไม่เหมาะสม โครงการ.....	<input type="checkbox"/> ๑.๙ จัดตั้งกลุ่มผลิตปุ๋ยอินทรีย์/ส่งเสริมการเกษตร โครงการ.....
<input type="checkbox"/> ๑.๒ การปลูกพืชชนิดอื่นเพิ่มเติม (ปลูกพืชเชิงซ้อน) โครงการ.....	<input type="checkbox"/> ๑.๑๐ สร้างลานตากข้าวประจำหมู่บ้าน โครงการ.....
<input type="checkbox"/> ๑.๓ การทำกรเกษตรทางเลือก <input type="checkbox"/> เกษตรธรรมชาติ <input type="checkbox"/> เกษตรผสมผสาน <input type="checkbox"/> เกษตรทฤษฎีใหม่ <input type="checkbox"/> เกษตรอินทรีย์ <input type="checkbox"/> วนเกษตร <input type="checkbox"/> อื่นๆ โครงการ.....	<input type="checkbox"/> ๑.๑๑ สร้างยุ้งฉางประจำหมู่บ้าน โครงการ.....
<input checked="" type="checkbox"/> ๑.๔ ฝึกอบรมอาชีพระยะสั้น โครงการ (๑) โครงการฝึกอบรมเพื่อพัฒนาการแปรรูป ผลิตภัณฑ์ทางการเกษตรในชุมชน (๒) โครงการฝึกอบรมการประกอบอาชีพเสริมเพิ่มรายได้ในครัวเรือน (๓) โครงการอบรมส่งเสริมการปลูกพืชผักปลอดสารพิษ (๔) โครงการเกษตรปลอดภัยก้าวไกลสู่อินทรีย์	<input type="checkbox"/> ๑.๑๒ จัดสรรที่ดินทำกิน โครงการ.....
<input type="checkbox"/> ๑.๕ แปรรูปผลผลิตทางการเกษตร โครงการ.....	<input type="checkbox"/> ๑.๑๓ ประกันราคาพืชผลทางการเกษตรแก้ไขปัญหาาราคาต้นทุนการผลิต โครงการ.....
<input type="checkbox"/> ๑.๖ จัดตลาดชุมชน โครงการ.....	<input type="checkbox"/> ๑.๑๔ ศูนย์เรียนรู้ โครงการ.....
<input type="checkbox"/> ๑.๗ จัดตั้งกลุ่มอาชีพ โครงการ.....	<input type="checkbox"/> ๑.๑๕ กำจัดศัตรูพืช โครงการ.....
<input type="checkbox"/> ๑.๘ จัดตั้งโรงสีชุมชน โครงการ.....	<input type="checkbox"/> ๑.๑๖ สนับสนุนปัจจัยทางการเกษตร (วัสดุอุปกรณ์ พันธุ์สัตว์ เมล็ดพันธุ์) โครงการ.....
	<input type="checkbox"/> ๑.๑๗ กองทุนเพื่อการเกษตร โครงการ.....
	<input type="checkbox"/> ๑.๑๘ ส่งเสริมแหล่งท่องเที่ยวเชิงเกษตร โครงการ.....
	<input type="checkbox"/> ๑.๑๙ อื่นๆ (โปรดระบุ) โครงการ.....

๒. ด้านแหล่งน้ำอุปโภค บริโภค	
<input type="checkbox"/> ๒.๑ ขุดเจาะบ่อบาดาลเพื่อการอุปโภค (๑) โครงการ	<input type="checkbox"/> ๒.๖ สร้างถังเก็บน้ำฝน โครงการ.....
<input type="checkbox"/> ๒.๒ ก่อสร้างประปาหมู่บ้าน (๑) โครงการ	<input type="checkbox"/> ๒.๗ สร้างถังเก็บน้ำกลางประจำหมู่บ้าน โครงการ.....
<input type="checkbox"/> ๒.๓ ปรับปรุงซ่อมแซมประปาหมู่บ้าน โครงการ	<input type="checkbox"/> ๒.๘ ื่องขนาดใหญ่ โครงการ.....
(๑) โครงการ	<input type="checkbox"/> ๒.๙ ปรับปรุงซ่อมแซมภาชนะกักเก็บน้ำ โครงการ.....
<input type="checkbox"/> ๒.๔ ขยายเขตประปาหมู่บ้าน โครงการ.....	<input type="checkbox"/> ๒.๑๐ อื่น (โปรดระบุ) โครงการ.....
<input type="checkbox"/> ๒.๕ ขุดบ่อน้ำตื้น โครงการ.....	

๓. ด้านแหล่งน้ำทางการเกษตร	
<input type="checkbox"/> ๓.๑ ขุดลอกแหล่งน้ำ โครงการ.....	<input type="checkbox"/> ๓.๖ ขุดเจาะบาดาลเพื่อการเกษตร โครงการ.....
<input type="checkbox"/> ๓.๒ สร้างฝายกักเก็บน้ำ โครงการ.....	<input type="checkbox"/> ๓.๗ สร้างระบบท่อส่งน้ำ โครงการ.....
<input type="checkbox"/> ๓.๓ สร้างแก้มลิง (อ่างเก็บน้ำ) โครงการ.....	<input type="checkbox"/> ๓.๘ สร้างสถานีสูบน้ำด้วยไฟฟ้า โครงการ.....
<input type="checkbox"/> ๓.๔ ขุดคลองซอย คลองไส้ไก่ โครงการ.....	<input type="checkbox"/> ๓.๙ ฝนหลวง โครงการ.....
<input type="checkbox"/> ๓.๕ ขุดสระเก็บน้ำ โครงการ.....	<input type="checkbox"/> ๓.๑๐ อื่น (โปรดระบุ) โครงการ.....

\*\*\*\*\*

แบบสำรวจข้อมูลเพื่อจัดทำแผนพัฒนาเศรษฐกิจพอเพียงท้องถิ่น (ด้านการเกษตรและแหล่งน้ำ)  
ประจำปีงบประมาณ พ.ศ. ๒๕๖๐

**ส่วนที่ ๑ : ข้อมูลพื้นฐานของหมู่บ้าน/ชุมชน**

**คำชี้แจง** กรุณากรอกข้อมูลในช่องว่าง

หมู่บ้าน/ชุมชน.....ปึกเตียน.....หมู่ที่.....๓.....ตำบล.....ปึกเตียน.....อบต./เทศบาล.....องค์การบริหารส่วนตำบลปึกเตียน.....  
อำเภอ.....ท่ายาง.....จังหวัด.....เพชรบุรี.....  
จำนวนประชากรทั้งหมด.....๖๕๙.....คน ชาย.....๓๐๘.....คน หญิง.....๓๕๑.....คน  
ครัวเรือนทั้งหมด.....๒,๒๖๒.....ครัวเรือน พื้นที่ทั้งหมด.....๓,๔๐๗.....ไร่

**ส่วนที่ ๒ : ข้อมูลด้านการเกษตร**

**คำชี้แจง** กรุณาใส่เครื่องหมาย  ใน  หากมีการทำการเกษตรประเภทนั้นๆ และกรอกข้อมูลในตาราง

ประเภทของการทำการเกษตร	จำนวน	ผลผลิตเฉลี่ย (กก./ไร่)	ต้นทุนการผลิตเฉลี่ย (บาท/ไร่)	ราคาขายโดยเฉลี่ย (บาท/ไร่)	
๒.๑) ทำนา	<input checked="" type="checkbox"/> ในเขตชลประทาน	..๒๐.....ครัวเรือน ..๔๗๓.....ไร่	๘๐๐.....กก./ไร่	..๕,๐๐๐.....บาท/ไร่	๕,๐๐๐.....บาท/ไร่
	<input type="checkbox"/> นอกเขตชลประทาน	.....ครัวเรือน .....ไร่	.....กก./ไร่	.....บาท/ไร่	.....บาท/ไร่
๒.๒) ทำสวน	สวน.....	.....ครัวเรือน .....ไร่	.....กก./ไร่	.....บาท/ไร่	.....บาท/ไร่
	สวน.....	.....ครัวเรือน .....ไร่	.....กก./ไร่	.....บาท/ไร่	.....บาท/ไร่
๒.๓) ทำไร่	<input type="checkbox"/> ไร่อ้อย	.....ครัวเรือน .....ไร่	.....กก./ไร่	.....บาท/ไร่	.....บาท/ไร่
	<input type="checkbox"/> ไร่ข้าวโพด	.....ครัวเรือน .....ไร่	.....กก./ไร่	.....บาท/ไร่	.....บาท/ไร่
	<input type="checkbox"/> ไร่มันสำปะหลัง	.....ครัวเรือน .....ไร่	.....กก./ไร่	.....บาท/ไร่	.....บาท/ไร่
	<input type="checkbox"/> อื่นๆ โปรดระบุ.....	.....ครัวเรือน .....ไร่	.....กก./ไร่	.....บาท/ไร่	.....บาท/ไร่
๒.๔) อื่นๆ	<input checked="" type="checkbox"/> อื่นๆ โปรดระบุ..... ปลูกผัก	..๒๗.....ครัวเรือน ..๓๐.....ไร่	..๘๐๐.....กก./ไร่	..๕,๐๐๐.....บาท/ไร่	..๗,๐๐๐.....บาท/ไร่
	ไม้ผล ไม้ยืนต้น	๓๕.....ครัวเรือน ๑๔๐.....ไร่	..๑,๒๐๐.....กก./ไร่	..๗,๐๐๐.....บาท/ไร่	๑๒,๐๐๐.....บาท/ไร่
	บ่อกึ่ง บ่อปลา	๒๐.....ครัวเรือน ๔๒๐.....ไร่	.....กก./ไร่	.....บาท/ไร่	.....บาท/ไร่
	ไม้ดอก ไม้ประดับ	๓๖.....ครัวเรือน ๕๒.....ไร่	..๕๐๐.....กก./ไร่	..๖,๐๐๐.....บาท/ไร่	..๙,๐๐๐.....บาท/ไร่
	ทุ่งหญ้า เลี้ยงสัตว์	๑๑.....ครัวเรือน ๗๐.....ไร่			

**ส่วนที่ ๓ : ข้อมูลด้านแหล่งน้ำทางการเกษตร**

คำชี้แจง กรุณาใส่เครื่องหมาย  ใน  และกรอกข้อมูลในตาราง

แหล่งน้ำ ทางการเกษตร	ความเพียงพอของปริมาณน้ำฝนที่ใช้ในการทำการเกษตร		หากไม่เพียงพอหมู่บ้านนี้มีน้ำ ทางการเกษตรไม่เพียงพอ ในช่วงเดือนใด
	เพียงพอ	ปริมาณน้ำฝนที่ตกโดยเฉลี่ยในปีที่ ผ่านมา (มิลลิเมตร) กรณีที่ทราบโปรตรระบุสาเหตุ	
๓.๑) ปริมาณน้ำฝน	<input checked="" type="checkbox"/>	๙๐๐ มิลลิเมตร	
แหล่งน้ำ ทางการเกษตร	จำนวน (แห่ง)	ความเพียงพอของน้ำ เพื่อการเกษตรตลอดทั้งปี	
		เพียงพอ (แห่ง)	
<b>๓.๒) แหล่งน้ำธรรมชาติ</b>			
<input type="checkbox"/> ๑. แม่น้ำ			<input type="checkbox"/> ม.ค
<input type="checkbox"/> ๒. ห้วย/ลำธาร			<input type="checkbox"/> ก.พ
<input type="checkbox"/> ๓. คลอง			<input checked="" type="checkbox"/> มี.ค
<input type="checkbox"/> ๔. หนองน้ำ/บึง			<input checked="" type="checkbox"/> เม.ย
<input type="checkbox"/> ๕. น้ำตก			<input checked="" type="checkbox"/> พ.ค
<input type="checkbox"/> ๖. อื่นๆ โปรตรระบุ			<input type="checkbox"/> มิ.ย
๖.๑) _____			<input type="checkbox"/> ก.ค
๖.๒) _____			<input type="checkbox"/> ส.ค
๖.๓) _____			<input type="checkbox"/> ก.ย
<b>๓.๓) แหล่งน้ำที่มนุษย์สร้างขึ้น</b>			<input type="checkbox"/> ต.ค
<input type="checkbox"/> ๑. แก้มลิง			<input type="checkbox"/> พ.ย
<input type="checkbox"/> ๒. อ่างเก็บน้ำ			<input type="checkbox"/> ธ.ค
<input type="checkbox"/> ๓. ฝาย			
<input type="checkbox"/> ๔. สระ			
<input checked="" type="checkbox"/> ๕. คลองชลประทาน	๓ แห่ง	๓ แห่ง	
<input type="checkbox"/> ๖. อื่นๆ โปรตรระบุ			
๖.๑) _____			
๖.๒) _____			
๖.๓) _____			

**ส่วนที่ ๔ : ข้อมูลด้านแหล่งน้ำกิน น้ำใช้ (หรือน้ำเพื่อการอุปโภค บริโภค)**

คำชี้แจง กรุณาใส่เครื่องหมาย ✓ ใน □ และกรอกข้อมูลในตาราง

แหล่งน้ำ	จำนวน (แห่ง)	การใช้งาน		ความเพียงพอของน้ำ อุปโภค บริโภค ตลอดทั้งปี	หากไม่เพียงพอ หมู่บ้านนี้มีน้ำอุปโภค บริโภคไม่ เพียงพอในช่วงเดือนใด
		ใช้ได้ (แห่ง)	ใช้ไม่ได้ (แห่ง)	เพียงพอ (แห่ง)	
๔.๑ บ่อบาดาลสาธารณะ					<input type="checkbox"/> ม.ค <input type="checkbox"/> ก.พ <input type="checkbox"/> มี.ค <input type="checkbox"/> เม.ย <input type="checkbox"/> พ.ค <input type="checkbox"/> มิ.ย <input type="checkbox"/> ก.ค <input type="checkbox"/> ส.ค <input type="checkbox"/> ก.ย <input type="checkbox"/> ต.ค <input type="checkbox"/> พ.ย <input type="checkbox"/> ธ.ค
๔.๒ บ่อน้ำตื้นสาธารณะ					
๔.๓ ประปาหมู่บ้าน (ขององค์กรปกครองส่วน ท้องถิ่น)	๑ แห่ง	✓		✓	
๔.๔ ระบบประปา (การประปาส่วนภูมิภาค)	๑ แห่ง	✓		✓	
๔.๕ แหล่งน้ำธรรมชาติ					
๔.๖ อื่นๆ ระบุ ๔.๖.๑ _____ ๔.๖.๒ _____					

ส่วนที่ ๕ : ความต้องการในการทำเกษตรของหมู่บ้าน/ชุมชน และโครงการที่หมู่บ้าน/ชุมชน เสนอ  
คำชี้แจง กรุณาใส่เครื่องหมาย ✓ ใน  และกรอกข้อมูลโครงการที่หมู่บ้าน/ชุมชนเสนอและความต้องการได้รับการสนับสนุน

๑. ด้านเกษตร	
<input type="checkbox"/> ๑.๑ เปลี่ยนแปลงการเพาะปลูกในพื้นที่ที่ไม่เหมาะสม โครงการ.....	<input type="checkbox"/> ๑.๙ จัดตั้งกลุ่มผลิตปุ๋ยอินทรีย์/ส่งเสริมการเกษตร โครงการ.....
<input type="checkbox"/> ๑.๒ การปลูกพืชชนิดอื่นเพิ่มเติม (ปลูกพืชเชิงซ้อน) โครงการ.....	<input type="checkbox"/> ๑.๑๐ สร้างลานตากข้าวประจำหมู่บ้าน โครงการ.....
<input type="checkbox"/> ๑.๓ การทำเกษตรทางเลือก <input type="checkbox"/> เกษตรธรรมชาติ <input type="checkbox"/> เกษตรผสมผสาน <input type="checkbox"/> เกษตรทฤษฎีใหม่ <input type="checkbox"/> เกษตรอินทรีย์ <input type="checkbox"/> วนเกษตร <input type="checkbox"/> อื่นๆ โครงการ.....	<input type="checkbox"/> ๑.๑๑ สร้างยุ้งฉางประจำหมู่บ้าน โครงการ.....
<input checked="" type="checkbox"/> ๑.๔ ฝึกอบรมอาชีพระยะสั้น โครงการ (๑) โครงการฝึกอบรมเพื่อพัฒนาการแปรรูป ผลิตภัณฑ์ทางการเกษตรในชุมชน (๒) โครงการฝึกอบรมการประกอบอาชีพเสริมเพิ่มรายได้ในครัวเรือน (๓) โครงการอบรมส่งเสริมการปลูกพืชผักปลอดสารพิษ (๔) โครงการเกษตรปลอดภัยก้าวไกลสู่อินทรีย์	<input type="checkbox"/> ๑.๑๒ จัดสรรที่ดินทำกิน โครงการ.....
<input type="checkbox"/> ๑.๕ แปรรูปผลผลิตทางการเกษตร โครงการ.....	<input type="checkbox"/> ๑.๑๓ ประกันราคาพืชผลทางการเกษตรแก้ไขปัญหาราคาค้นทุนการผลิต โครงการ.....
<input type="checkbox"/> ๑.๖ จัดตลาดชุมชน โครงการ.....	<input type="checkbox"/> ๑.๑๔ ศูนย์เรียนรู้ โครงการ.....
<input type="checkbox"/> ๑.๗ จัดตั้งกลุ่มอาชีพ โครงการ.....	<input type="checkbox"/> ๑.๑๕ กำจัดศัตรูพืช โครงการ.....
<input type="checkbox"/> ๑.๘ จัดตั้งโรงสีชุมชน โครงการ.....	<input type="checkbox"/> ๑.๑๖ สนับสนุนปัจจัยทางการเกษตร (วัสดุอุปกรณ์ พันธุ์สัตว์ เมล็ดพันธุ์) โครงการ.....
	<input type="checkbox"/> ๑.๑๗ กองทุนเพื่อการเกษตร โครงการ.....
	<input type="checkbox"/> ๑.๑๘ ส่งเสริมแหล่งท่องเที่ยวเชิงเกษตร โครงการ.....
	<input type="checkbox"/> ๑.๑๙ อื่นๆ (โปรดระบุ) โครงการ.....

๒. ด้านแหล่งน้ำอุปโภค บริโภค	
<input type="checkbox"/> ๒.๑ ขุดเจาะบ่อบาดาลเพื่อการอุปโภค (๑) โครงการ	<input type="checkbox"/> ๒.๖ สร้างถังเก็บน้ำฝน โครงการ.....
<input type="checkbox"/> ๒.๒ ก่อสร้างประปาหมู่บ้าน (๑) โครงการ	<input type="checkbox"/> ๒.๗ สร้างถังเก็บน้ำกลางประจำหมู่บ้าน โครงการ.....
<input type="checkbox"/> ๒.๓ ปรับปรุงซ่อมแซมประปาหมู่บ้าน โครงการ	<input type="checkbox"/> ๒.๘ ื่องขนาดใหญ่ โครงการ.....
(๑) โครงการ	<input type="checkbox"/> ๒.๙ ปรับปรุงซ่อมแซมภาชนะกักเก็บน้ำ โครงการ.....
<input type="checkbox"/> ๒.๔ ขยายเขตประปาหมู่บ้าน โครงการ.....	<input type="checkbox"/> ๒.๑๐ อื่น (โปรดระบุ) โครงการ.....
<input type="checkbox"/> ๒.๕ ขุดบ่อน้ำตื้น โครงการ.....	

๓. ด้านแหล่งน้ำทางการเกษตร	
<input type="checkbox"/> ๓.๑ ขุดลอกแหล่งน้ำ โครงการ.....	<input type="checkbox"/> ๓.๖ ขุดเจาะบาดาลเพื่อการเกษตร โครงการ.....
<input type="checkbox"/> ๓.๒ สร้างฝายกักเก็บน้ำ โครงการ.....	<input type="checkbox"/> ๓.๗ สร้างระบบท่อส่งน้ำ โครงการ.....
<input type="checkbox"/> ๓.๓ สร้างแก้มลิง (อ่างเก็บน้ำ) โครงการ.....	<input type="checkbox"/> ๓.๘ สร้างสถานีสูบน้ำด้วยไฟฟ้า โครงการ.....
<input type="checkbox"/> ๓.๔ ขุดคลองซอย คลองไส้ไก่ โครงการ.....	<input type="checkbox"/> ๓.๙ ฝนหลวง โครงการ.....
<input type="checkbox"/> ๓.๕ ขุดสระเก็บน้ำ โครงการ.....	<input type="checkbox"/> ๓.๑๐ อื่น (โปรดระบุ) โครงการ.....

\*\*\*\*\*

แบบสำรวจข้อมูลเพื่อจัดทำแผนพัฒนาเศรษฐกิจพอเพียงท้องถิ่น (ด้านการเกษตรและแหล่งน้ำ)

ประจำปีงบประมาณ พ.ศ. ๒๕๖๐

ส่วนที่ ๑ : ข้อมูลพื้นฐานของหมู่บ้าน/ชุมชน

คำชี้แจง กรุณากรอกข้อมูลในช่องว่าง

หมู่บ้าน/ชุมชน หนองหมู หมู่ที่ ๔ ตำบล ปีกเตียน อ.บด/เทศบาล องค์การบริหารส่วนตำบลปีกเตียน
อำเภอ หนองยาง จังหวัด เพชรบุรี
จำนวนประชากรทั้งหมด ๔๕๕ คน ชาย ๒๑๗ คน หญิง ๒๓๘ คน
ครัวเรือนทั้งหมด ๑๖๕ ครัวเรือน พื้นที่ทั้งหมด ๓,๐๐๐ ไร่

ส่วนที่ ๒ : ข้อมูลด้านการเกษตร

คำชี้แจง กรุณาใส่เครื่องหมาย ✓ ใน □ หากมีการทำการเกษตรประเภทนั้นๆ และกรอกข้อมูลในตาราง

Table with 5 columns: ประเภทของการทำการเกษตร, จำนวน, ผลผลิตเฉลี่ย (กก./ไร่), ต้นทุนการผลิตเฉลี่ย (บาท/ไร่), ราคาขายโดยเฉลี่ย (บาท/ไร่). Rows include various agricultural activities like rice, corn, and other crops with their respective quantities and costs.



ส่วนที่ ๓ : ข้อมูลด้านแหล่งน้ำทางการเกษตร

คำชี้แจง กรุณาใส่เครื่องหมาย ✓ ใน  และกรอกข้อมูลในตาราง

แหล่งน้ำ ทางการเกษตร	ความเพียงพอของปริมาณน้ำฝนที่ใช้ในการทำการเกษตร		หากไม่เพียงพอหมู่บ้านนี้มีน้ำ ทางการเกษตรไม่เพียงพอ ในช่วงเดือนใด
	เพียงพอ	ปริมาณน้ำฝนที่ตกโดยเฉลี่ยในปีที่ ผ่านมา (มิลลิเมตร) กรณีที่ทราบโปรดระบุสาเหตุ	
๓.๑) ปริมาณน้ำฝน	✓	๙๐๐ มิลลิเมตร	
แหล่งน้ำ ทางการเกษตร	จำนวน (แห่ง)	ความเพียงพอของน้ำ เพื่อการเกษตรตลอดทั้งปี	
		เพียงพอ (แห่ง)	
๓.๒) แหล่งน้ำธรรมชาติ			
<input type="checkbox"/> ๑. แม่น้ำ			<input type="checkbox"/> ม.ค
<input type="checkbox"/> ๒. ห้วย/ลำธาร			<input type="checkbox"/> ก.พ
<input type="checkbox"/> ๓. คลอง			<input checked="" type="checkbox"/> มี.ค
<input type="checkbox"/> ๔. หนองน้ำ/บึง			<input checked="" type="checkbox"/> เม.ย
<input type="checkbox"/> ๕. น้ำตก			<input checked="" type="checkbox"/> พ.ค
<input type="checkbox"/> ๖. อื่นๆ โปรดระบุ ๖.๑) _____ ๖.๒) _____ ๖.๓) _____			<input type="checkbox"/> มิ.ย <input type="checkbox"/> ก.ค <input type="checkbox"/> ส.ค <input type="checkbox"/> ก.ย <input type="checkbox"/> ต.ค <input type="checkbox"/> พ.ย <input type="checkbox"/> ธ.ค
๓.๓) แหล่งน้ำที่มนุษย์สร้างขึ้น			
<input type="checkbox"/> ๑. แก้มลิง			
<input type="checkbox"/> ๒. อ่างเก็บน้ำ			
<input type="checkbox"/> ๓. ฝาย			
<input type="checkbox"/> ๔. สระ			
<input checked="" type="checkbox"/> ๕. คลองชลประทาน	๑ แห่ง	๑ แห่ง	
<input type="checkbox"/> ๖. อื่นๆ โปรดระบุ ๖.๑) _____ ๖.๒) _____ ๖.๓) _____			

**ส่วนที่ ๔ : ข้อมูลด้านแหล่งน้ำกิน น้ำใช้ (หรือน้ำเพื่อการอุปโภค บริโภค)**

คำชี้แจง กรุณาใส่เครื่องหมาย ✓ ใน □ และกรอกข้อมูลในตาราง

แหล่งน้ำ	จำนวน (แห่ง)	การใช้งาน		ความเพียงพอของน้ำ อุปโภค บริโภค ตลอดทั้งปี	หากไม่เพียงพอ หมู่บ้านนี้มีน้ำอุปโภค บริโภคไม่ เพียงพอในช่วงเดือนใด
		ใช้ได้ (แห่ง)	ใช้ไม่ได้ (แห่ง)	เพียงพอ (แห่ง)	
๔.๑ บ่อบาดาลสาธารณะ					<input type="checkbox"/> ม.ค <input type="checkbox"/> ก.พ <input type="checkbox"/> มี.ค <input type="checkbox"/> เม.ย <input type="checkbox"/> พ.ค <input type="checkbox"/> มิ.ย <input type="checkbox"/> ก.ค <input type="checkbox"/> ส.ค <input type="checkbox"/> ก.ย <input type="checkbox"/> ต.ค <input type="checkbox"/> พ.ย <input type="checkbox"/> ธ.ค
๔.๒ บ่อน้ำตื้นสาธารณะ					
๔.๓ ประปาหมู่บ้าน (ขององค์กรปกครองส่วน ท้องถิ่น)	๑ แห่ง	✓		✓	
๔.๔ ระบบประปา (การประปาส่วนภูมิภาค)	๑ แห่ง	✓		✓	
๔.๕ แหล่งน้ำธรรมชาติ					
๔.๖ อื่นๆ ระบุ ๔.๖.๑ _____ ๔.๖.๒ _____					

**ส่วนที่ ๕ : ความต้องการในการทำเกษตรของหมู่บ้าน/ชุมชน และโครงการที่หมู่บ้าน/ชุมชน เสนอ**

**คำชี้แจง** กรุณาใส่เครื่องหมาย ✓ ใน  และกรอกข้อมูลโครงการที่หมู่บ้าน/ชุมชนเสนอและความต้องการได้รับการสนับสนุน

๑. ด้านเกษตร	
<input type="checkbox"/> ๑.๑ เปลี่ยนแปลงการเพาะปลูกในพื้นที่ที่ไม่เหมาะสม โครงการ.....	<input type="checkbox"/> ๑.๙ จัดตั้งกลุ่มผลิตปุ๋ยอินทรีย์/ส่งเสริมการเกษตร โครงการ.....
<input type="checkbox"/> ๑.๒ การปลูกพืชชนิดอื่นเพิ่มเติม (ปลูกพืชเชิงซ้อน) โครงการ.....	<input type="checkbox"/> ๑.๑๐ สร้างลานตากข้าวประจำหมู่บ้าน โครงการ.....
<input type="checkbox"/> ๑.๓ การทำกรเกษตรทางเลือก <input type="checkbox"/> เกษตรธรรมชาติ <input type="checkbox"/> เกษตรผสมผสาน <input type="checkbox"/> เกษตรทฤษฎีใหม่ <input type="checkbox"/> เกษตรอินทรีย์ <input type="checkbox"/> ววนเกษตร <input type="checkbox"/> อื่นๆ โครงการ.....	<input type="checkbox"/> ๑.๑๑ สร้างยุ้งฉางประจำหมู่บ้าน โครงการ.....
<input checked="" type="checkbox"/> ๑.๔ ฝึกอบรมอาชีพระยะสั้น โครงการ (๑) โครงการฝึกอบรมเพื่อพัฒนาการแปรรูป ผลิตภัณฑ์ทางการเกษตรในชุมชน (๒) โครงการฝึกอบรมการประกอบอาชีพเสริมเพิ่มรายได้ในครัวเรือน (๓) โครงการอบรมส่งเสริมการปลูกพืชผักปลอดสารพิษ (๔) โครงการเกษตรปลอดภัยก้าวไกลสู่อินทรีย์	<input type="checkbox"/> ๑.๑๒ จัดสรรที่ดินทำกิน โครงการ.....
<input type="checkbox"/> ๑.๕ แปรรูปผลผลิตทางการเกษตร โครงการ.....	<input type="checkbox"/> ๑.๑๓ ประกันราคาพืชผลทางการเกษตรแก้ไขปัญหาราคาค้นทุนการผลิต โครงการ.....
<input type="checkbox"/> ๑.๖ จัดตลาดชุมชน โครงการ.....	<input type="checkbox"/> ๑.๑๔ ศูนย์เรียนรู้ โครงการ.....
<input type="checkbox"/> ๑.๗ จัดตั้งกลุ่มอาชีพ โครงการ.....	<input type="checkbox"/> ๑.๑๕ กำจัดศัตรูพืช โครงการ.....
<input type="checkbox"/> ๑.๘ จัดตั้งโรงสีชุมชน โครงการ.....	<input type="checkbox"/> ๑.๑๖ สนับสนุนปัจจัยทางการเกษตร (วัสดุอุปกรณ์ พันธุ์สัตว์ เมล็ดพันธุ์) โครงการ.....
	<input type="checkbox"/> ๑.๑๗ กองทุนเพื่อการเกษตร โครงการ.....
	<input type="checkbox"/> ๑.๑๘ ส่งเสริมแหล่งท่องเที่ยวเชิงเกษตร โครงการ.....
	<input type="checkbox"/> ๑.๑๙ อื่นๆ (โปรดระบุ) โครงการ.....

๒. ด้านแหล่งน้ำอุปโภค บริโภค	
<input type="checkbox"/> ๒.๑ ขุดเจาะบ่อบาดาลเพื่อการอุปโภค (๑) โครงการ	<input type="checkbox"/> ๒.๖ สร้างถังเก็บน้ำฝน โครงการ.....
<input type="checkbox"/> ๒.๒ ก่อสร้างประปาหมู่บ้าน (๑) โครงการ	<input type="checkbox"/> ๒.๗ สร้างถังเก็บน้ำกลางประจำหมู่บ้าน โครงการ.....
<input type="checkbox"/> ๒.๓ ปรับปรุงซ่อมแซมประปาหมู่บ้าน โครงการ (๑) โครงการ	<input type="checkbox"/> ๒.๘ ื่องขนาดใหญ่ โครงการ.....
<input type="checkbox"/> ๒.๔ ขยายเขตประปาหมู่บ้าน โครงการ.....	<input type="checkbox"/> ๒.๙ ปรับปรุงซ่อมแซมภาชนะกักเก็บน้ำ โครงการ.....
<input type="checkbox"/> ๒.๕ ขุดบ่อน้ำตื้น โครงการ.....	<input type="checkbox"/> ๒.๑๐ อื่น (โปรดระบุ) โครงการ.....

๓. ด้านแหล่งน้ำทางการเกษตร	
<input type="checkbox"/> ๓.๑ ขุดลอกแหล่งน้ำ โครงการ.....	<input type="checkbox"/> ๓.๖ ขุดเจาะบาดาลเพื่อการเกษตร โครงการ.....
<input type="checkbox"/> ๓.๒ สร้างฝายกักเก็บน้ำ โครงการ.....	<input type="checkbox"/> ๓.๗ สร้างระบบท่อส่งน้ำ โครงการ.....
<input type="checkbox"/> ๓.๓ สร้างแก้มลิง (อ่างเก็บน้ำ) โครงการ.....	<input type="checkbox"/> ๓.๘ สร้างสถานีสูบน้ำด้วยไฟฟ้า โครงการ.....
<input type="checkbox"/> ๓.๔ ขุดคลองซอย คลองไส้ไก่ โครงการ.....	<input type="checkbox"/> ๓.๙ ฝนหลวง โครงการ.....
<input type="checkbox"/> ๓.๕ ขุดสระเก็บน้ำ โครงการ.....	<input type="checkbox"/> ๓.๑๐ อื่น (โปรดระบุ) โครงการ.....

\*\*\*\*\*

➤ **ตัวชี้วัดสภาพปัญหาของหมู่บ้าน (หนองทราย)**

- ๑) ด้านความเข้มแข็งของชุมชน
  - การได้รับความคุ้มครองทางสังคม
  - การเรียนรู้โดยชุมชน
  - การเข้าถึงแหล่งเงินทุนของประชาชน
- ๒) ด้านทรัพยากรธรรมชาติและสิ่งแวดล้อม
  - คุณภาพดิน
- ๓) ด้านสุขภาพและอนามัย
  - การกีฬา
- ๔) ด้านความรู้และการศึกษา
  - การได้รับการศึกษา

➤ **ตัวชี้วัดสภาพปัญหาของหมู่บ้าน (เมืองใหม่พัฒนา)**

- ๑) ด้านทรัพยากรธรรมชาติและสิ่งแวดล้อม
  - คุณภาพดิน
- ๒) ด้านสุขภาพและอนามัย
  - การกีฬา
- ๓) ด้านความเข้มแข็งของชุมชน
  - การเรียนรู้โดยชุมชน
  - การเข้าถึงแหล่งเงินทุนของประชาชน

➤ **ตัวชี้วัดสภาพปัญหาของหมู่บ้าน (ปึกเตียน)**

- ๑) ด้านความเข้มแข็งของชุมชน
  - การเข้าถึงแหล่งเงินทุนของประชาชน
  - การได้รับความคุ้มครองทางสังคม
  - การเรียนรู้โดยชุมชน
- ๒) ด้านทรัพยากรธรรมชาติและสิ่งแวดล้อม
  - คุณภาพดิน
  - คุณภาพน้ำ
- ๓) ด้านสุขภาพและอนามัย
  - การกีฬา
- ๔) ด้านความรู้และการศึกษา
  - การได้รับการศึกษา

➤ **ตัวชี้วัดสภาพปัญหาของหมู่บ้าน (หนองหมู)**

- ๑) ด้านความเข้มแข็งของชุมชน
  - การเข้าถึงแหล่งเงินทุนของประชาชน
- ๒) ด้านสุขภาพและอนามัย
  - การกีฬา
- ๓) ด้านทรัพยากรธรรมชาติและสิ่งแวดล้อม
  - คุณภาพดิน
  - คุณภาพน้ำ
- ๓) ด้านความรู้และการศึกษา
  - การได้รับการศึกษา

## ๑๐.การแก้ไข้ปัญหา

- ๑) สร้างความเข้มแข็งให้กับชุมชน โดยร่วมมือกับทุกภาคส่วน ไม่ว่าจะเป็น อำเภอ ตำรวจ โรงพยาบาล สาธารณสุข ผู้นำชุมชน ร่วมทำกิจกรรมต่างๆ กับชุมชน ให้ประชาชนเกิดความไว้วางใจและได้รับความคุ้มครองทางสังคม ความเป็นกลาง รับทราบปัญหาและเร่งแก้ไข
- ๒) อำนวยความสะดวก ประสานงาน ให้ประชาชนมีโอกาสเข้าถึงแหล่งเงินทุน
- ๓) ร่วมมือกับอำเภอ เกษตรอำเภอ ส่งเสริมให้ประชาชนมีความรู้ในการใช้ประโยชน์จากดินและน้ำให้เหมาะสมกับพื้นที่ของชุมชน เพื่อผลิวิฤตให้เป็นโอกาส
- ๔) ร่วมมือกับสาธารณสุข โรงพยาบาล โรงเรียน ส่งเสริม รณรงค์ ป้องกัน สุขภาพและอนามัยของประชาชน ส่งเสริม จัดกิจกรรมการกีฬาในชุมชน
- ๕) ส่งเสริม สนับสนุน เปิดโอกาสให้เด็กได้รับการศึกษา จัดกิจกรรมให้ความรู้ต่างๆ

\*\*\*\*\*